



**OLAT**  
Wandelsportvereniging

CLUBBLAD • FEBRUARI 2012 • NUMMER 38-2

# NIEUWS



*Vooruitblik op winterserietocht vanuit Esbeek op 26 februari*



*Tentoonstelling "Pelgrims" nog tot en met 26 februari te zien*



*Barcelona vanuit het perspectief van een wandelaar*



## **OLAT: Ollandse Lange Afstand Tippelaars**

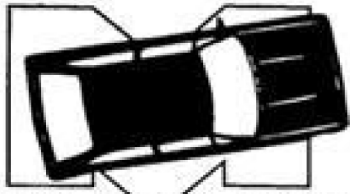
Opgericht 23 november 1967  
te Sint-Oedenrode  
Lid van KNBLO-NL wandelsport-  
organisatie Nederland  
Aangesloten bij:  
Atletiekunie en NFV (IVV)

*De 20e editie van de Grenzeloze Tocht werd een prachtig bewijs van een geslaagde samenwerking tussen de Lommelse wandelsportvereniging Milieu 2000 en onze wandelsportvereniging OLAT.*

CAFE BILJARD  
FEESTZAAL  
**DU COMMERCE**

**Elly en Twan**  
Tel. 040 206 20 19  
Langstraat 8 - Leende

Bruiloften  
Koffietafels  
Recepties  
Feestavonden  
Warm/koud buffet



**M.V.D. HEIJDEN**  
autocentrum zijtaart b.v.

Past. Clercxstraat 34, 5465 RH Zijtaart  
Telefoon 0413 36 33 74 • Fax 0413 34 26 14  
[www.mvdheijdenzijtaart.nl](http://www.mvdheijdenzijtaart.nl)

LOOP EENS NAAR WWW.BAJO.NL DAAR VIND JE INFORMATIE OVER STUDIO BAJO (CARTOONS EN STRIPS EN KARIKATURIST BAJO!

DAARNA NOG EVEN DOOR-LOPEN NAAR WWW.JOOP REICHENFELD.NL (MONOTYPES EN KERAMIEK)

JE KUNT OOK BELLEN VOOR FOLDERS: 073-6123 345.



## **JULIANAWANDELTOCHT**

**In het grensgebied van Tsjechië en Polen**

Jaarlijks organiseren wij een driedaagse wandeltocht van in totaal 100 km voor geofende wandelaars. Ook mogelijk om de halve afstand te lopen. Voor de aanhang is er een alternatief programma.

Deze tocht wordt ondersteund door het Tsjechisch bureau voor Toerisme.

Het hele jaar door te boeken: camping, appartementen en hotels met Nederlandse wandelinfo.

Voor meer informatie zie website: [www.aktief.cz](http://www.aktief.cz)

U kunt ons bereiken via telefoonnr.: 0228-513538

Email: [bertenmien@hetnet.nl](mailto:bertenmien@hetnet.nl)

# LANDSCHAP

reisboekwinkel

LANDKAARTEN REISGIDSEN ATLASSEN GLOBES  
WANDELKAARTEN TAALGIDSEN FIETSKAARTEN  
FOTOBOEKEN LANDENINFORMATIE REISVERHALEN

[www.landschapreisboekwinkel.nl](http://www.landschapreisboekwinkel.nl)

Kleine berg 3  
5611 JS Eindhoven

[info@landschapreisboekwinkel.nl](mailto:info@landschapreisboekwinkel.nl)  
T 040 256 9653  
F 040 256 9654



Pearl S. Buckstraat 1-B  
5491 DG Sint-Oedenrode  
Tel. 06 - 12 27 83 95  
[www.fotografiebrouwers.nl](http://www.fotografiebrouwers.nl)  
[info@fotografiebrouwers.nl](mailto:info@fotografiebrouwers.nl)



VAKANTIECENTRUM  
DE ZWARTE BERGEN

Op zoek naar een geschikte locatie?  
Vraag vrijblijvend naar de mogelijkheden.

**VAKANTIECENTRUM DE ZWARTE BERGEN**

Zwartebergendreef 1  
5575 XP LUYKSGESTEL  
Tel. 0497-541373  
E-mail: [info@zwartebergen.nl](mailto:info@zwartebergen.nl)

## **OLAT WANDELBOETIEK**

**geopend tijdens onze wandeltochten**

Airbornepad Market Garden

Graaf van Hornepad

Hertog Hendrikpad

Ook alle andere Nederlandse wandelgidsen

Met korting voor OLAT-leden

Tevens rechtstreeks te bestellen via onze website

**E-mail: [boetiek@olat.nl](mailto:boetiek@olat.nl)**

## REDACTIE OLAT NIEUWS

Ad van Asten (coördinatie, bestuursafgevaardigde)

Ad van Asten, Lineke den Boer, Wil

Jacobs-Effting, Rinda Scheltens (redactie)

Lineke den Boer (eindredactie, vormgeving)

Noud Wijn (fotografie)

Otto Ahlers (archivering, techniek)

## INLEVEREN KOPIJ

t/m 15e van de maand

Lupinelaan 27, 5691 WC Son -

olatnieuws@olat.nl

info redactie algemeen: 0499-473767

## WEBSITE

Ad van Asten (coördinatie) -

a.asten@olat.nl

Angélique van Deursen (webmaster)

website@olat.nl

## LEDENADMINISTRATIE &

### ABONNEMENTEN

Jet van den Bersselaar-Dreesen

De Regent 286, 5611 HW Eindhoven

040-2524404 of leden@olat.nl



## IN DIT NUMMER

Vooruitblik winterserie - Esbeek <i>Myriam van den Berg</i>	3/18
Wandelen op Dinsdag; Rooise Wandelingen; Clubreizen; Winterserie	4-5
Samenstelling bestuur en commissies OLAT	6
Bij Joop aan tafel <i>opgetekend door Ad van Asten</i>	7
Onze jarigen; Ledenadministratie <i>Jet van den Bersselaar-Dreesen</i>	8
Van de bestuurstaafel <i>Ad van Asten</i>	9
Louis Oostvogels: 40 jaar lid van OLAT <i>Mirjam Kies</i>	10-11
Grenzeloze Tocht <i>Monique van der Slot</i>	12-13
Vierdaagse Nijmegen - informatie Ganzenheuvel <i>Hein Lenders</i>	14
Prikbord, o.a. jubilarissen. vooruitblik clubreis	15
LPS: info wedstrijd/prestatie / stand clubkampioenschap <i>Ad van Asten</i>	16
LPS: agenda's <i>Ad van Asten</i>	17
Vervolg vooruitblik winterserie - Esbeek	18
Tentoonstelling 'Pelgrims': ook voor wie er geen is <i>Mirjam Kies</i>	19-20
Coos en Henri herhalen na 25 jaar huwelijksreis (2) <i>Henri Floor</i>	21-23
Op zoek naar het echte pelgrimsgevoel (3) <i>vrij naar weblog Theo Tromp</i>	23-26
Caminada Internacional de Barcelona <i>Peter van de Ven</i>	27-30

De redactie verwelkomt alle bijdragen in woord en beeld van OLAT-leden en over OLAT-evenementen. Indien nodig kunnen stukken worden ingekort.

Voor de inhoud van de advertenties in dit clubblad kan door het bestuur van OLAT en de redactie van het OLATNieuws geen enkele verantwoordelijkheid worden aanvaard.

Bezoek ook onze website: [www.olat.nl](http://www.olat.nl)



## VOORUITBLIK WINTERSERIE - Esbeek

Café Schuttershof in de dorpskern van Esbeek vormt op 26 februari het startpunt voor een hele mooie winterseriewandeling. Ad Verbakel, onze routebouwer, zet al ruim 20 jaren in het Brabantse land de mooiste wandelingen voor ons uit, maar heeft nu ook een primeur. Een groot deel van deze route heeft hij uitgezet op voor hem nog onbekend gebied. Hiermee was er ditmaal ook voor hem een plezierige uitdaging: de mooiste paden ontdekken in een nieuw gebied. En, zoals we van Ad gewend zijn, is dat weer prima gelukt! De wandelaars zijn verzekerd van een hele fraaie en afwisselende route: tal van landgoederen vol natuur, cultuur en bezienswaardigheden. Kortom, trek snel de wandelschoenen aan en kom meelopen!

Vanuit de Schuttershof gaan we richting Rovertse Heide.

We verlaten Esbeek al spoedig en bereiken na 1 km het zuidelijke gedeelte van landgoed Gorp en Rovert. Dit uitgestrekte landgoed gaan we vandaag uitgebreid verkennen. Het kent een geschiedenis die teruggaat naar de vroege Middeleeuwen, is ongeveer 1200 ha groot met oude loof-, naald- en gemengde bossen, cultuurgronden, heide, vennen en over een lengte van 5 kilometer meandert de mooie



Rovertse Leij. Het landgoed is in particulier bezit en (gelukkig voor ons) toegankelijk voor het publiek.

We passeren een mooi, uitgestrekt ven. Hier broeden de wulp en de wintertaling, maar ook de tureluur en oeverloper zijn vaak geziene gasten. Na ongeveer 5 km komen we bij de eerste wagenrust, waar een welkom bekertje warmes op ons wacht. Kort hierna buigt de 15 km af.

De 20, 30 en 40 km vervolgen de route over het mooie landgoed richting Belgische grens. Na het oversteken van de provinciale weg, de Turnhoutsebaan, komen deze afstanden bij de eerste caférust.

We bevinden ons nu op Belgisch grondgebied in de omgeving van Maarle. Het ene natuurgebied volgt hier het andere op. De route wordt vervolgd in de richting van Aarle

(onze zuiderburen zijn creatief met namen!) en Nieuwkerk. We zijn nu in een waterrijk gebied met veel vennen.

De 20 km buigt af om de route langs tal van vennen te vervolgen. De 30 en 40 km gaan in noordelijke richting naar het prachtige, stille landgoed Hoevens: bossen wisselen af met akkers, graslanden, houtwallen en

(Vervolg op pagina 18)



## WANDELEN OP DINSDAG

Om de 14 dagen vertrekt er op dinsdag om 10.00 uur 's morgens een groep van gemiddeld 40 wandelaars om met elkaar zo'n 20 km of méér te wandelen in een lekker tempo.

Het startcafé - meestal ergens in Oost-Brabant of het aangrenzende deel van Limburg - is om ± 09.30 uur open en heeft de koffie/thee klaar. Rond lunchtijd eten we ons meegebrachte lunchpakketje onderweg in de natuur op. Meestal doen we daarna het rustcafé aan. Rond 15.30 uur zijn we weer terug bij het vertrekpunt.

Wie zin heeft om mee te doen hoeft alleen maar op tijd bij het vertrekpunt te zijn, natuurlijk met eten en drinken voor onderweg. Aan- of afmelden hoeft niet.

Behalve de gebruikte consumpties zijn er geen kosten aan de wandeling verbonden. Wel is het gebruikelijk dat iedereen na twee maal meegewandeld te hebben lid wordt van OLAT.

Bij deze wandelingen mogen de honden niet mee. Graag vragen wij uw begrip voor deze keuze.

Vanzelfsprekend loopt iedereen voor eigen risico mee.

### Informatie:

Piet van der Zande 040-2263198 pvdzande@zonnet.nl  
Mieke van Boxtel 0411-622188 acvan boxtel@home.nl  
Truus Kusters 0478-541276 h.h.kusters@home.nl

AGENDA		
Datum	Route	Startpunt
7 febr.	De Maas-duinen	Eetcafé Het Spiegelbeeld, 0478-503462 Moleneind 5 (N271), 5855 CB Well
21 febr.	Carnavals-tocht	Huize Witven, 0493-493517 Beuvenlaan 5/7, 5711 PZ Someren
6 mrt	Herper-duintocht	Restaurant-Taverne Herperduin 0486-414182 Schaijkseweg 12a, 5373 KL Herpen
20 mrt	Gat van Waalre	<b>Genneper Parken, 040-2524832</b> <b>A. Coolenlaan 21, 5644 RX Eindhoven</b>
3 april	Voorjaars-bloeiers in de Maai	Café 't Groene Woud, 0411-631291 Kasterensestraat 23, 5298 NV Liempde
17 april	Toon Kortooms-wandeling	Toon Kortoomsmuseum, 0493-529590 Griendtsveenseweg 80, 5753 SB Deurne



## ROOISE WANDELINGEN

Iedere dinsdag vertrekt er in Sint-Oedenrode een enthousiaste groep wandelaars voor een tocht van circa 7 of 10 km. Iedereen loopt in zijn eigen tempo aan de hand van een routebeschrijving. Gestart wordt – altijd stipt om 10:00 uur – beurtelings vanuit het centrum en de drie kerkdorpen van Sint-Oedenrode.

### Er zijn 5 startpunten:

Den Toel	Pastoor Smitsstraat 4, Olland
De Beckart	Oude Lieshoutseweg 7, Nijnsel
De Vriendschap	Pastoor Teurlingsstraat 30, Boskant
Oud Rooy	Markt 13, Sint-Oedenrode
Vresselse Hut	Vresselseweg 33, Nijnsel

### AGENDA

Datum	Startpunt
7 februari	Den Toel
14 februari	De Beckart
21 februari	De Vriendschap
28 februari	Oud Rooy
6 maart	Den Toel
13 maart	De Beckart
20 maart	De Vriendschap
27 maart	Oud Rooy

Deelname is voor OLAT-leden gratis, op vertoon van clubpas. Niet-leden kunnen één keer gratis uitproberen; daarna betalen zij 1 euro per keer. Dit kan contant of via een strippenkaart van 15 euro. Iedereen wandelt mee voor eigen risico.

### Informatie:

Johan van de Sande 0413-473375  
Peter van de Laar 0413-474759  
Betsie van Mil 0413-475454





## CLUBREIZEN

Het 'eigen reisbureau' van OLAT organiseert al vele jaren achtereenvolgende clubreizen naar de mooiste wandelroutes door de Ardennen of Zuid-Limburg. Deelnemers worden vanaf diverse opstapplaatsen per bus vervoerd. Bij de dagtochten is verzorging (soep) inbegrepen. Wel dient men zelf te zorgen voor voldoende eten en drinken onderweg. In de dorpen op de route is niet altijd iets te krijgen.

Er is altijd keuze tussen twee afstanden (op de dag zelf eventueel nog te wijzigen). Men wandelt op eigen gelegenheid, aan de hand van markering en routebeschrijving. De reisleiding is in geval van nood op te roepen.

### PROGRAMMA 2012

24 maart	GR 128	Oost Maarland - Teuven	23 / 19 km
28 april	GR 126	Burnot - Abdij v.d. Leffe	25 / 20 km
16 juni	RB 6	Pont de Belleheid - Pont de Belleheid	27 / 21 km
15 sept.	GR 15	Mutzenich - Barage de La Gileppe	27 / 23 km
13 okt.	Krijtland-pad	Vaals - Valkenburg	26 / 21 km

<b>Inschrijfgeld:</b>	<b>Leden</b>	<b>Niet-leden</b>
dagtochten	€ 28,00	€ 32,00

*De prijzen zijn onder voorbehoud*

### Inschrijven:

Minimaal 1 maand van tevoren, met vermelding van tocht, aantal personen, opstapplaats, afstand, postcode en huisnummer. Geld overmaken op bankrekening 1579.50.743 ten name van wsv OLAT, Sint-Oedenrode.

### Na-inschrijvers

kunnen alleen mee als er nog plaats is in de bus. Bij inschrijving binnen 1 maand vóór de tocht dient men vooraf bij Toon van Wordragen te informeren of er nog plaats is.

### Afmelden:

Bij verhindering zal, indien dit uiterlijk 10 dagen vóór de tocht is doorgegeven, de betaling doorgeboekt worden naar de volgende tocht, of (na aftrek van € 1,10 administratiekosten) worden teruggestort. Bij afmelding binnen 10 dagen voor de tocht wordt niet meer terugbetaald of teruggestort.

### Opstapplaatsen:

Sint-Oedenrode	07:00 uur
Eindhoven (NS/Fuutlaan)	07:35 uur
Weert (AC-restaurant A2)	08:10 uur

Zorg voor een geldig grensdocument!

Er is een excursieverzekering afgesloten. Deze geldt niet voor bagage en kostbaarheden.

**Info & inschrijven:** Toon van Wordragen 0495-537775  
toon.van.wordragen@gmail.com



## WINTERSERIE

De winterserietochten van OLAT gaan altijd zoveel mogelijk over onverharde paden en stille weggetjes. De routes zijn duidelijk uitgepijld en daarnaast krijgt u een routebeschrijving mee waarvan de nummers corresponderen met die op de pijlen.

Verspreid over de routes zijn altijd meerdere wagenrustposten aanwezig, indien mogelijk met toiletvoorziening; op de langere afstanden is ook horeca opgenomen in het parkoers.

Nordic Walkers zijn welkom op alle afstanden.

<b>Startbureau</b>	geopend vanaf	07.15 uur
		(06.30 uur - maart)
	inschrijving vanaf	07.30 uur
	finish voor	17.00 uur
		(19.00 uur - maart)

<b>Afstanden</b>	<b>Starttijden</b>
40 km	08.00-09.00 uur
30 km	08.00-10.00 uur
10-15-20 km	08.00-12.30 uur
60 km	07.00-07.30 uur (alleen in maart)

<b>Inschrijfgeld:</b>	10 km	€ 3,00
	15 km	€ 3,50
	20 km	€ 4,00
	30 km	€ 4,50
	40 km	€ 4,50
	60 km	€ 5,00 (maart)

Bij het inschrijfgeld is de verzorging op de wagenrusten (brood, koffie, thee, bouillon, etc.) inbegrepen.

### Korting

OLAT-leden	€ 2,00 op vertoon lidmaatschapskaart
Bondsleden	€ 0,50 op vertoon lidmaatschapskaart

Voor elke startplaats krijgt u een sticker voor uw wandelboekje.

<b>Informatie:</b>	Joop Wesseling	073-5033322
	winter@olat.nl	www.olat.nl

AGENDA	
Datum	Startpunt
Zondag 26 februari 2012	<b>Esbeek</b> Café Schuttershof Dorpsstraat 2 5085 EG Esbeek
Zondag 18 maart 2012	<b>Middelrode</b> Eeterij De Driezeeg De Driezeeg 21 5258 LD Middelrode

## OLAT COMMISSIES

### Lange afstand- Prestatie- en Snelwandelen

Henk Plasman (*voorz*), Piet van der Ree (*notulist*),

Paul Canters, Pierre Emans, Jack Klumpkens (*lid*),

*Bestuursafgevaardigde/Wedstrijdsecretaris:*

Ad van Asten 0499-473767 [ips@olat.nl](mailto:ips@olat.nl),  
Lupinelaan 27, 5691 WC Son

### Winterserie

Ad Verbakel, Theo van Boxmeer (*parkoersen*)

Ad Ketelaars (*voorz*), Willem Schoonhen, Joop Wesseling, Antoinet Gooren

### Clubreizen

Toon van Wordragen (*coördinator*), 0495-537775

Juliana van Stolbergstraat 10, 6006 ZM Weert

[toon.van.wordragen@gmail.com](mailto:toon.van.wordragen@gmail.com)

Simon Willems, Jan Hendrix, Theo Boumans

### Kempische Wandeldagen

Mia Dielesen (*secretariaat*), 040-2552742, Hamakerstraat 11, 5652 RC Eindhoven, [kwd@olat.nl](mailto:kwd@olat.nl)

Joop Wesseling (*voorz*), Hein Lenders, Ad Verbakel,

Ad Ketelaars (*financiën*)

Tony van Duijn (*coördinatie verzorging*)

### Wandelen op Dinsdag

Piet van der Zande (*coördinator*), 040-2263198

Mieke van Boxtel, 0411-622188;

Truus Kusters, 0478-541276

Antoinet Gooren (*bestuursafgevaardigde*)

### Avondvierdaagse & Rooise

#### Wandelingen

Piet van Berkel, 0413-784742

Betsie van Mil, 0413-475454

#### Wandelwegen

Jan van Berkel (*Airbornepad*)

Bert van Rooij (*Hertog Hendrikpad*)

Theo Beelen (*Graaf van Hornepad*)

Joop Wesseling (*algehele coördinatie*)

#### Onderscheidingen

p/a Peppelbos 40, 4191 MG

Geldermalsen

Voordrachten jaarlijks vóór 15 nov.

indienen



# HET BESTUUR VAN OLAT



#### Voorzitter

##### Joop Wesseling

De Turfkamp 6  
5258 EH Berlicum  
073-5033322  
[voorzitter@olat.nl](mailto:voorzitter@olat.nl)



#### Penningmeester

##### Ad Ketelaars

Koninginne laan 108  
5491 JX Sint-Oedenrode  
0413-475824  
[penningsmeester@olat.nl](mailto:penningsmeester@olat.nl)

Bankrekening: 1382.11.736

t.n.v. OLAT Sint-Oedenrode

IBAN: NL34 RABO 0138 211736

BIC: RABO NL2U



#### 1e Secretaris

##### Ingrid Tromp

De Putter 23  
6021 ZV Bude I  
0495-492192  
[secretaris@olat.nl](mailto:secretaris@olat.nl)



#### 2e Secretaris

##### Antoinet Gooren


Pluutstraat 2  
5081 TG Hilvarenbeek  
013-5054508  
[a.gooren@olat.nl](mailto:a.gooren@olat.nl)



#### Bestuurslid

##### Ad van Asten

Lupinelaan 27  
5691 WC Son  
0499-473767  
[a.asten@olat.nl](mailto:a.asten@olat.nl)



#### Bestuurslid

##### Ad Verbakel

Past. Bogaertsstraat 12  
5469 EZ Keldonk  
0413-212161  
[a.verbakel@olat.nl](mailto:a.verbakel@olat.nl)

## ERELEDEN

Ad van Asten, Piet Knoester, Jos Koolen †, Hein Lenders, Marinus van Roosmalen, Theo Tromp, Jan van de Ven, Ad Verbakel, Toon van Wordragen

## DRAGERS VAN DE CORNELIS VAN MONTFORT TROFEE

Piet Knoester, Hein Lenders, Marinus van Roosmalen, Theo Tromp, Jan van de Ven

## LEDEN VAN VERDIENSTE

Mariet Ahlers, Ad van Asten, Tonny & Bert de Boer, Jan Cortenbach, Mia Dielesen, Henk Plasman, Antoon Stoop, Ben van der Velden, Ad Verbakel, Toon van Wordragen, Kees van Vessem



### Tunnelvisie

Wij zijn alweer een maand op weg in het nieuwe jaar en kijken met spanning uit naar de lente. Voor ons staat Bladel dit weekend op het programma, net te laat om in dit tafelgesprek een conclusie mee te nemen. Wij hebben er echter het volste vertrouwen in dat alles naar wens verloopt. Maar nu niet vooruitlopen op zaken, daar hou je alleen tunnelvisie aan over. Mooi was dat, hè!

Afgelopen maand hebben wij onszelf geconfronteerd met de toekomst van onze vereniging. Vrijuit praten over de club en ideeën opperen hoe het beter zou kunnen. En wij waren er toch zo van overtuigd dat onze score al tot in de hemel reikte!

Wij denken dat deze bezinning op onze toekomst goed is geweest en dat een en ander zeker en vast, om het zo maar eens te noemen, kan bijdragen om ons programma nog intenser en gevarieerder naar voren te laten komen. Onze toekomst zit niet in een spiegel verborgen, maar is oog hebben voor het heden en gebruikmaken van mogelijkheden...!

Het is al vaker gezegd, moeten wij vasthouden aan onderdelen in de wandelsport die geënt zijn op prestaties uit het verleden. Steeds vaker worden wij geconfronteerd met de behoefte van de wandelaar van deze tijd. En steeds meer blijkt dat deze geen oog meer heeft voor het aanbod, hoe goed bedoeld ook...!

Een keuze maken is niet altijd makkelijk, maar als wij vergeten op tijd de juiste keuze te maken, zal de tijd ons de rekening presenteren. De greep op het prestatiewandelen hebben wij al verloren. De toeloop naar deze evenementen is nog slechts marginaal.

Met ons Internationale Wandel Evenement (IWE) komen we in de verdrukking, niet alleen wat locatie betreft, maar ook op de kalender wordt tegenwoordig geen rekening meer gehouden met de unieke mogelijkheid om u deze tak in de wandelsport als een speciale uitdaging aan te bieden. Wij weten ons gesteund door onze collega's van RWV en onze eigen vrijwilligers, maar alleen dat is niet voldoende. Een opeenhoping van mogelijkheden in dezelfde tijdsperiode en regio vraagt nu direct om een besluit.

U ontvangt met dit clubblad de uitnodiging voor onze jaarvergadering. Het bestuur en onze commissies hopen dat u de door hen genomen verantwoordelijkheden in beleid en uitvoering op waarde weet te schatten.

Wij prijzen ons gelukkig dat wederom iemand uit uw midden zich bereid toont om met ons de handen uit de mouwen te steken om zodoende de wandelsport ook voor OLAT draaiende te houden. Wij rekenen er graag op dat ook u hem dat vertrouwen geeft.

Vanwege het carnavalgebeuren is onze winterseriewandeltocht een week later in de maand februari gepland dan gebruikelijk en daarmee komen wij ook een week dicht bij de lente.

Veel wandelplezier.

- Het tafelteam: Joop en Ad-

## NIEUWS KORT

### ZIEKTE VAN LYME ONDERSCHAT PROBLEEM

*De ziekte van Lyme is een onderschat probleem. Er is daarom dringend behoefte aan een meldpunt voor klachten over de diagnose en behandeling ervan. Ook moeten huisartsen meer kennis verkrijgen van de eerste symptomen. In de praktijk blijken zij die niet goed te herkennen. En hoe later de juiste diagnose wordt gesteld, hoe meer kans dat deze nare ziekte chronisch wordt. Dat is de uitkomst van een gezamenlijk onderzoek van Stichting de Ombudsman en de Nederlandse Vereniging voor Lyme patiënten. Aan het onderzoek deden ruim 800 patiënten mee. De resultaten zijn eind vorig jaar gepresenteerd.*

*Gebleken is dat bij één op de drie patiënten een test op Lyme werd geweigerd. Bij ruim de helft werd aanvankelijk de verkeerde diagnose gesteld. Eén op de vijf patiënten is naar het buitenland uitgeweken voor testen, diagnose of behandeling, wat veelal niet vergoed werd door de zorgverzekeraars. Er is ook gekeken naar de maatschappelijke gevolgen. Van de ondervraagden is tweederde gedeeltelijk arbeidsongeschikt geraakt, of was niet meer in staat een studie normaal af te maken. De kosten van juridische geschillen en extra dagelijkse zorg lopen bij sommigen hoog op.*

*De ziekte van Lyme wordt overgebracht door teken die de borrelia-bacterie bij zich dragen. Niet elke teek is ermee besmet, en niet elke beet hoeft dus tot Lyme te leiden. Het bekendste symptoom van besmetting is de grote rode kring die na enkele weken rond de beet verschijnt, maar niet bij iedereen. Met name voor wandelaars en andere "buitenlui" blijft het raadzaam na thuiskomst altijd goed te controleren op teken. -MK-*



## ONZE JARIGEN

**De volgende personen willen wij feliciteren met hun verjaardag. Wij hopen dat zij deze dag in goede gezondheid kunnen vieren.**

### FEBRUARI

16-2	Nelly Veldhuis	Kerkdriel
17-2	Petra Tops	Veldhoven
17-2	Iris van Limburg	Nijmegen
17-2	Sjaan Cissen	Nistelrode
18-2	Gerrie Makkink	Eefde
18-2	Francien van Genugten	Sint Oedenrode
18-2	Doortje van den Akker	Eindhoven
19-2	Corrie van Heeswijk	Schijndel
19-2	Peter Nijssen	Sint Oedenrode
19-2	Ria van den Boomen - Scheepers	Beek en Donk
20-2	Ineke Daelmans	Helmond
20-2	Marij Verberkt	Helmond
21-2	Henny van Megen	Rhenen
21-2	Hans Bontekoe	's-Hertogenbosch
21-2	Ria van der Heijden	Volkel
22-2	Jeroen van Altveer	Eindhoven
22-2	Laura Essens - van Vijfeijken	Aarle-Rixtel
22-2	Jan van Berkel	Erp
22-2	Loek Labout	Amsterdam
22-2	Janny de Vries	Eindhoven

22-2	Anne Radder
22-2	Laura Broekhuizen
23-2	Gonnie van de Wijdeven
23-2	Hanneke Kuenen
23-2	Marja van der Heijden
23-2	Alice van Dyk
24-2	Elly van Berkel - Kleinee
24-2	Servee Derks
24-2	Ben Zuiderhoek
24-2	Hans van Heeswijk
25-2	Theo Tromp
27-2	Ellie Perham
27-2	Gerrie de Jong
27-2	Maja de Wit
27-2	Kees Kooistra
28-2	Hans van Grol
28-2	Arnold de Haan
28-2	Bep van der Heijden
29-2	Ton Schenkelaars

### MAART

2-3	Gerrit Arfman	Kapel Avezaath
2-3	Jan van Dalfsen	Eindhoven
3-3	Frank Weimar	Best
3-3	Jos van de Velden	Sint Oedenrode
4-3	Ad van Hastenberg	Sint Oedenrode

Poortugaal	4-3	Frans Clijsen	Sint-Oedenrode
Sint Oedenrode	4-3	Margriet vd Boogaard - van Heel	Berlicum Nb
Son	5-3	Nina Hoogerbrugge	Berkel en Rodenrijs
Eindhoven	5-3	Piet van Schijndel	Sint Oedenrode
Sint-Oedenrode	6-3	Jan van den Elzen	Volkel
Utrecht	6-3	Jos Raaijmakers	Nuenen
Tilburg	9-3	Coos Verburg	Driebergen
Leiden	9-3	Clara van Dooren - van Rooij	Best
Waalre	9-3	Miek Ligtfoot	Helmond
Schijndel	9-3	Gerrit van Hees	Maarheeze
Weert	10-3	Cor van der Heijden	Geldrop
Eindhoven	10-3	Marijke Leenders - Michels	Aarle Rixtel
Eindhoven	10-3	Tonnie de Boer - Weeda	Ommel
Zijtaart	10-3	Rob Vaessens	Deventer
Eindhoven	10-3	Maria Kuiper - van den Bersselaar	Eindhoven
Enschede	10-3	Jan Ronner	Utrecht
Sint Oedenrode	11-3	Hannie Sterken - Verberne	Helmond
Beek en Donk	11-3	Frits Mennen	Heteren
Veldhoven	12-3	Gerrit van Haandel	Zeeland
	12-3	Pieta van Boxmeer	Boekel
	13-3	Marietje Jansen	Uden
	14-3	Irma van Rijen	Eindhoven
	15-3	Anneriet Janssen	Beek en Donk
	15-3	Joop Brans	Best



## LEDENADMINISTRATIE

### Jet van den Bersselaar-Dreesen

De Regent 286, 5611 HW Eindhoven  
040-2524404  
leden@olat.nl

*Alle wijzigingen rechtstreeks doorgeven aan de ledenadministratie.*

*Het lidmaatschap gaat pas in als de verschuldigde bedragen zijn ontvangen. Om in aanmerking te komen voor korting op het inschrijfgeld bij OLAT-tochten is het noodzakelijk uw ledenpas te tonen bij de inschrijving.*

### NIEUW ADRES

*Dhr. Peter van Cuyck,*  
Stuivenbergbaan 3, 2800 Mechelen (B)  
*Mevr. Janet van Gennip,*  
Winston Churchillaan 231,  
5623 KW Eindhoven

### AANMELDINGEN

*Mevr. Paula van Tiel,* Eindhoven  
*Mevr. Lida de Boer,* Maarssen

*Dhr./Mevr. Bert en Riet van der Heijden – van de Biggelaar,* Liempde  
*Mevr. Bep van der Heijden,* Beek en Donk  
*Dhr. Rik van Mol,* Vilvoorde, België  
*Mevr. Nicolette Flos,* Boxtel  
*Dhr. Rudolf van Rooij,* Eindhoven  
*Dhr./Mevr. Piet en Bep van der Velden – Valks,* Liempde  
*Mevr. Laura Essens – van Vijfeijken,* Aarle-Rixtel  
*Dhr. Ad van der Velden,* Veghel  
*Mevr. Suzanne Claassens,* Aarle-Rixtel  
*Dhr. Frans Clijsen,* Sint-Oedenrode  
*Mevr. Carla van de Wetering,* Sint-Oedenrode

### OPZEGGINGEN

*Dhr. Henk Verhagen,* Sint-Michielsgestel  
*Mevr. Martina Thijssen,* Aarle-Rixtel  
*Dhr. Cor Broerse,* Leerdam  
*Mevr. Lucienne van Mierlo,* Eindhoven  
*Mevr. Tineke Coolen – van de Weijer,* Nuenen

### NIET VERGETEN:

### ALGEMENE LEDENVERGADERING



**OLAT**  
Wandelsportvereniging

**Datum:** 3 maart 2012

**Plaats:** Activiteitscentrum  
Burghplan  
Fabritiuslaan 28  
5645 ES Eindhoven

**Aanvang:** 13.30 uur  
zaal open vanaf 13.00 uur





## **BRAINSTORMSESSIE**

Op de eerste zaterdag van dit jaar kwam het bestuur in een bijzondere zitting bijeen om zonder agenda van gedachten te wisselen over het programma van OLAT. Nu eens niet de normale procedure van een vergadering, maar met onze voorzitter gewoon tussen zijn medebestuurders en een dagvoorzitter als docent voor de flap-over.

Onze adviseur (Kees van Vessem) had zich goed voorbereid. Wij konden vrijuit ons hart luchten over alles wat ons bezighoudt met betrekking tot OLAT.

De hoofdvraag was simpel: **WAAR STAAT OLAT VOOR?**

Het werd een levendige bedoening en Kees kreeg bijna ruimte te kort om alles keurig een plaats te geven op zijn toch behoorlijk grote vellen papier. Eerst alle vragen op een rijtje en daarna proberen die vragen ook een invulling te geven.

Kees zet nu alles netjes op een rijtje en binnenkort zullen wij met onze eigen vraagstelling en de daarbij bedachte mogelijkheden worden geconfronteerd. Daarna zullen wij daarover in contact treden met onze commissies en uiteindelijk u via ons clubblad inhoudelijk informeren over het toekomstige beleid.

Langs deze weg een woord van dank aan onze dagvoorzitter Kees, die er met een simpel gegeven in slaagde invulling te geven aan een voor OLAT mogelijk mooie toekomst.

## **GOED GESLAAGDE GRENZELOZE TOCHT**

In ons vorige clubblad spraken wij de wens uit dat de twintigste editie van de Grenzeloze Tocht een prachtig bewijs zou mogen zijn van een geslaagde samenwerking tussen de Lommelse wandelsportvereniging Milieu 2000 en onze wandelsportvereniging OLAT.

Maar liefst 1093 wandelaars met een Belgisch startbewijs en nog eens 1047 wandelaars met een Nederlandse startkaart bevestigden dat de Grenzeloze Tocht met 20 uitvoeringen nog steeds een gouden formule is.

Geheel vernieuwde parkoersen (en de mogelijkheden zijn nog lang niet uitgeput), een nieuwe rustlocatie onderweg en de mogelijkheid om het traject naar eigen kunnen invulling te geven blijken sterke punten te zijn.

Daarnaast mochten wij genieten van goed wandelweer. Vatbaar voor enige verbetering blijken de bussen voor het pendelen tussen de locaties.

Verder rest ons alleen nog een grote pluim voor alle medewerkers, zowel op locatie als in het veld.

De eens begonnen samenwerking tussen Milieu 2000 en OLAT mag zo een bewijs zijn dat wandelen geen grenzen kent...

## **JAARVERGADERING**

Bij dit clubblad treft u de informatie aan voor de komende ALV van wsv OLAT. Daarin alle relevante gegevens betreffende deze vergadering. De financiële gegevens over het afgelopen boekjaar en de begroting voor 2012 kunt u inzien vanaf een half uur voor aanvang van de vergadering.

Tijdens de vergadering worden bestuursverkiezingen gehouden. Reglementair hebben onze leden het recht om kandidaten voor deze verkiezing in te dienen. Dat kunt u schriftelijk doen tot uiterlijk een week voor de ALV. Deze schriftelijke voordracht dient door ten minste vijf geldige handtekeningen van leden met stemrecht te worden gedaan.

Ad van Asten is aftredend en herkiesbaar.

Zoals u in de bijgevoegde agenda ook kunt zien, wordt Frank Marchand door het bestuur voorgedragen als kandidaat-bestuurslid.

Verder staat op de agenda een presentatie door een bondsfunctionaris over de regio Brabant-Zeeland. Het ligt in de bedoeling dat deze presentatie wordt gedaan door de heer Chris Cruq, vice-voorzitter van onze regio. De presentatie duurt ongeveer een half uur.

Hoogstwaarschijnlijk is dit de laatste keer dat onze jaarvergadering op dit toch wel late tijdstip in het jaar plaatsvindt. Het ligt in ons voornemen om met ingang van volgend jaar hiervoor een zaterdag eind januari te kiezen. Dit houdt wel in dat jaarverslagen en financiële declaraties eerder bij het bestuur moeten worden ingediend. Tevens betekent het dat de gegevens over de Grenzeloze Tocht niet meer worden verwerkt in het betreffende boekjaar.

## **DIGITAAL DOCUMENTEN ARCHIEF**

Dat OLAT over zou gaan naar een centraal archief voor het digitaal opslaan van verenigingsdocumenten hebben wij al eerder aan u gemeld. Momenteel zijn de voorbereidingen zover gevorderd dat we ons nieuwe archief daadwerkelijk in gebruik kunnen gaan nemen. De commissies zullen binnenkort worden geïnformeerd hoe het opslaan van de gegevens werkt en op welke manier de leden van de commissies afzonderlijk toegang kunnen krijgen tot de aan de betreffende commissie toegewezen ruimte. In het kort komt het erop neer dat een persoon uit de commissie de documenten aanlevert bij de centrale archivaris en deze de documenten vervolgens een plek geeft in het gereserveerde deel van het archief. Commissieleden krijgen alleen leesbevoegdheid van documenten in hun eigen archief.

*-Ad van Asten-*

*"Centurion worden in Engeland het mooiste uit hele wandelcarrière"*

## Louis Oostvogels: 40 jaar lid van OLAT



**Vóór pakweg z'n 25-ste had Louis Oostvogels nog nooit een kilometer echt serieus gewandeld. Hij deed altijd alles op de fiets of met de brommer. Het was dan ook stom toeval dat hij in Rijsbergen, waar hij opgroeide, op 'n dag Cornelis van Montfort tegen het lijf liep. De grondlegger van OLAT zou daar meelopen in de Kennedymars, een toen nog vrij nieuw fenomeen dat veel dorpsjeugd aantrok – niet zelden met een weddenschap eraan vastgeknoopt. Louis zat met wat vrienden gezellig in het café toen dat volstroomde met deelnemers, en besloot spontaan om zich ook in te schrijven. Jeugdige bravoure, meer was het niet. "Met een man of drie liepen we met Cornelis mee. Totaal ongetraind, maar het ging hartstikke goed."**

Na die vuurdoop had Louis voorgoed de smaak te pakken en het duurde niet lang voor hij zich aanmeldde bij OLAT – nu veertig jaar geleden. Hij heeft dus nog de tijd meegemaakt dat er bij Cornelis thuis werd vergaderd, waarbij de leden die van verder weg kwamen konden overnachten in de verbouwde koeienstal. OLAT telde destijds hooguit dertig leden. Amsterdammer Loek Labout, die tegelijk met Louis zijn 40-jarig jubileum viert, was in de boerderij eveneens een vaste gast. De logees lieten zich graag vertroetelen door Marietje van Montfort. "Echt een heel lief mens", zegt Louis uit de grond van zijn hart.

Behalve vergaderd, werd er in Olland natuurlijk ook hard getraind. "Cornelis was niet makkelijk. Maar ik kon er goed mee opschieten", vertelt Louis. "In de wintermaanden regelde hij speciale snelwandelingen. Daarvoor liet hij een hele goeie snelwandelaar uit Friesland overkomen. Als je lange afstanden loopt, heb je van snelwandelen veel profijt. Ik kon toen een tempo van tussen de 9 en 10 km per uur volhouden. Op de grote tochten eindigde ik meestal tussen de voorsten en de middenmoot."

Trainen deed hij daarnaast veel op eigen houtje, thuis in West-Brabant. "Tweemaal in de week met een groepje 's avonds op en neer vanuit Rijsbergen naar Zundert en terug. Verder had ik een kennis die aan judo deed, met wie ik ging trainen in de bossen hier in de buurt. En dan nog eens driemaal per week fietsen. Je kunt dus wel zeggen dat ik genoeg in beweging was."

Louis moet een natuurtalent zijn, want in zijn plakboek stuiten we als eerste op het diploma van de mars Nijmegen-Rotterdam (liefst 160 km) die hij voltooide in 1972, het jaar waarin hij lid werd van OLAT. De volgende zomer kon hij dus vol vertrouwen afreizen naar Engeland, samen met een handjevol anderen die hun zinnen hadden gezet op de titel Centurion: de 100 Engelse Mijl lopen binnen 24 uur. Het

lukte glansrijk, in Bristol werd Louis Oostvogels Centurion nummer 521 – wat hem betreft het hoogtepunt in zijn hele wandelcarrière en het diploma waar hij nog steeds het meest trots op is. Ook al zou hij dit kunststukje nog vaak herhalen, zelfs in een betere tijd.

Als langeafstandsloper en snelwandelaar stond hij eveneens zijn mannetje in Sint-Oedenrode, waar OLAT in de beginjaren diverse grote wedstrijden organiseerde, soms samen met de gemeente, zoals bij het Rooise Sportweekend in 1976. Ook het Internationale Wandelevenement (dat later naar Weert zou verkassen) werd toen nog in Sint-Oedenrode afgewerkt. Op de oude kleurenfoto's is te zien dat het wedstrijdtenue van OLAT bestond uit een knalrood sportbroekje en een wit T-shirt met rode biezen langs hals en mouwen. Kom daar nu nog eens om!

Sommige tochten stonden bij Louis jaar in, jaar uit op het programma. "De klassieker Amsterdam-Leeuwarden heb ik wel negen keer gelopen, en de 28 uur van Roubaix tien keer. Daar heb ik ooit nog eens 'n pannenset en bestek mee gewonnen", lacht onze jubilaris. Vanaf het begin keek hij graag over de grenzen. Zijn moeder hield trots al zijn verrichtingen bij en zou de albums met diploma's en foto's jarenlang zorgvuldig bewaren. "Zelf keek ik er nooit naar om; ik dacht 'wat moet ik ermee'. Tot zij naar een bejaardenhuis ging en de albums bij mij terecht kwamen. Nu is het leuk om te hebben."

We doen een greep uit de exotische namen die al bladerend voorbij komen: de Drei Länder Marsch (Luik-Maastricht-Aken), de Spartiades van Gembloux, een estafette in Queue-du-Bois, Maastricht-Brussel (150 km), Plombières-Houffalize (120 km), Roubaix (ruim 200 km op een rondensparkoers), Sint-Martens-Bodegem (200 km), marsen van 100 km in Dillingen en Turnhout, de Nacht van Vlaanderen – ach, het is teveel om op te noemen. Zo nu en dan gooide Louis er een

kortere Euraudax-tocht ertussendoor, want om bij die organisatie de Zilveren Adelaar in de wacht te kunnen slepen moest je er wel het hele scala aan afstanden afwerken.

"Blessures had ik vrijwel nooit, behalve één keer in Engeland, toen ik in een gat stapte en mijn enkel verzwikte. Kan gebeuren. Verder ben ik op snelwandelwedstrijden maar één keer gediskwalificeerd, uitgerekend op de 100 EM in Sint-Oedenrode in 1979. Die had Cornelis georganiseerd, het was de allereerste Continental Centurion wedstrijd in Nederland."

Zijn grootste rivalen binnen OLAT waren Cor van der Heijden en Jan Cortenbach, allebei geduchte lopers. "Natuurlijk probeer je de ander te verslaan. Maar buiten de wedstrijden gingen we heel goed met elkaar om." Zijn favoriete wandelmaat was Piet de Ruyter uit Breda, ook een OLAT-lid van het eerste uur en inmiddels helaas overleden. Piet vergezelde

Via OLAT leerde Louis ook zijn vrouw kennen: Joke Watzeels, ook alweer een kwart eeuw lid van onze vereniging, en bepaald geen liefhebster van de lange afstanden. Louis: "Ze heeft één keer een Kennedymars gelopen en was daar zo beroerd van dat ze zei: 'dat nooit meer!' We hebben elkaar ontmoet bij de voorbereiding voor de Nijmeegse Vierdaagse. Nadat we een paar keer samen hadden meegedaan aan een driedaagse tocht in Zwitserland werd 't serieus. Maar we zijn pas in 1993 getrouwd, omdat we heel lang de zorg hadden voor onze bejaarde ouders."

Na de bruiloft verhuisde het stel naar



Prinsenbeek, waar Joke geworteld is. Ze wonen er aan de rand van het dorp, het Liesbos onder handbereik. "De wandelschoenen staan altijd paraat naast de verwarming", zegt Louis. Omdat ze dichterbij België dan Sint-Oedenrode zitten, maken ze regelmatig hun wandelkilometers bij de zuiderburen. Knooppuntroutes, de tweedaagse van Blankenberghe, of als het wat verder weg mag zijn meerdaagse tochten in Luxemburg en Oostenrijk. "In Diekirch komen we altijd veel oude bekenden van OLAT tegen", zegt Louis, die er graag komt.

Helaas komt er de laatste tijd van wandelen niet meer zoveel terecht. Een jaar geleden werd hij ineens onwel. Het bleek dat hij een ernstige vochtophoping in de hersenen had. Tweemaal lag hij daarvoor in het ziekenhuis, maar de drain die werd aangelegd werkt nog niet echt naar behoren. Je ziet het niet aan hem af,

maar als we hem spreken zit Louis nog volop in de medische molen. Of hij zijn gouden speld voor 40 jaar trouw lidmaatschap – een onderscheiding die maar voor weinigen is weggelegd – persoonlijk in ontvangst kan nemen tijdens de OLAT jaarvergadering? Dat weten we op 3 maart. Laten we het beste ervan hopen!

-Mirjam Kies-

*Noot van de redactie:*

*Behalve Louis Oostvogels is ook **Loek Labout** al 40 jaar lid van OLAT. Een interview met hem kunt u in een volgend nummer van OLATNieuws lezen.*



*Jan Cortenbach (17) - Louis Oostvogels (4) - Bert Timmermans(34) en Wim van den Wittenboer (115) in actie tijdens een door Cornelis georganiseerde wedstrijd*

hem onder meer in Bodegem. "In 1977 kwam daar zelfs een Belgische minister de prijzen uitreiken", weet Louis nog. "Je mocht er daar drie dagen over doen, maar wij liepen 'm in één stuk uit. Piet liep altijd wel stug door, maar toch wat langzamer dan ik. Als hij erg achterop geraakt was, ging ik in een tentje langs de kant even liggen slapen tot ik wakker werd gemaakt."

Zin in een geintje hadden ze soms ook. Zo kwam Louis in 1980 tijdens de tocht Amsterdam-Tilburg op een wel heel vreemde manier over de eindstreep. "We hadden onderweg een ledikantje gevonden. Iemand van de verzorging zei: 'als het jullie lukt om dat mee te nemen tot helemaal aan de finish, zorg ik voor bloemen'. Wij om beurten sjouwen met dat ding, Piet de Ruyter, Jan van Hogeloon en ik! Maar die bloemen moet ik nog krijgen..."

## Grenzeloze tocht: Luyksgestel-Lommel



Vandaag staat echt de laatste tocht van 2011 op het programma. Luyksgestel ligt niet naast de deur dus we stappen om 07.00 uur in de auto om rond 09.00 uur vakantiecentrum De Zwarte Bergen op te rijden, waar ons netjes een parkeerplek wordt aangewezen. De inschrijving is handig geregeld: je koopt aan de inschrijftafel een inschrijfkaart à 1,20, vult deze zelf in en stopt hem in een doos bij de uitgang waar je gelijk de route krijgt uitgereikt. De keuze in afstanden is dit jaar veel groter: 5 (alleen vanuit Lommel), 8, 16, 24 of 32 km. Alle routes liggen heen en terug tussen Luyksgestel en Lommel en kunnen ook met de pendelbus overbrugd worden.

### Ontwikkelingswerk

Na de kerststal te hebben bewonderd verlaten we het startgebouw en gaan over de camping direct de natuur van de gemeentelijke bossen van Bergeijk in. Ik zal maar niets meer vertellen over de vele paddo's die we treffen. Hoewel de gele trilzwam toch wel weer heel leuk is om te zien en deze is in groten getale aanwezig! De bomen zijn nu toch echt kaal, buiten de vele dennen dan. We passeren af en toe een stuk heide en Openluchttheater De Hunnebergen. We kletsen met medewandelaars, dat heb je als je veel foto's maakt... en Adriaan bij je hebt. Hij heeft vorig jaar ook gelopen. Ik was dat ook van plan, maar de wegen waren slecht dus ik ben niet gegaan. Zij hebben die dag in de bossen flink geglibberd!

Geregeld zien we ook lege maïsakkers en grasland, soms begraasd door paarden. Het is somber, maar lekker fris wandelweer en niet koud met een graad of 6/7. De zon laat zich zelfs een ogenblik zien, maar trekt dan snel het wolkendekbed weer over zich heen. Aan de bomen zijn allereerste nestkastjes opgehangen. Ontwikkelingswerk vanuit Nederland opert Adriaan.

Uiteindelijk stuiten we op een kanaal dat we lange tijd, slingerend door de bossen, volgen. Tenslotte gaan we het Kanaal Bocholt-Herentals over, waarbij ons wandelaars tegemoet lopen en we ze onder de brug langs het water door zien gaan. We gaan dan ook de nodige rondjes slingeren want Luyksgestel ligt hemelsbreed helemaal niet zo ver bij Lommel vandaan. Langs een bord waarop 'De Lommelse Sahara' wordt aangekondigd komen we al snel op de eerste rust in het Scoutsheem, de centrale rustpost. Ik haal

consumptiebonnen en we doen ons tegoed aan koffie met vlaai. Het is gezellig druk en we zien de nodige bekenden.

### Zittend of staand

We volgen de gele pijlen naar Heideheuvel in Lommel. Er is prima gepijld en bij de rusten, waar diverse afstanden en looprichtingen samenkomen, is alles perfect aangegeven. We gaan langs een straat met de naam 'Nieuwe Kopen' wat de nodige hilariteit oplevert en een prachtig zwembad/schouwburg met de naam 'De Souverein'. We passeren vele sportvelden waar twee borden met 'verboden' hangen. Wanneer mag je er eigenlijk wel op? Dat hangt iets verderop: 'alleen toegankelijk voor spelers en scheidsrechter'. We maken een ommetje door het bos en dan gaan we de brug over het kanaal terug. Er volgt daar nog meer bos, afgewisseld met leuke optrekjes en wat paarden die heerlijk buiten rondscharrelen.



Af en toe is er een 'privaat terrein verboden toegang' en we passeren een bord van mountainbikeroute 'Het smokkelpad'. Maar smokkelen is er sinds januari 1993 niet meer bij want toen zijn de grenzen hier opgeheven. Langs een vogelfokkerij met o.a. zwanen (stinken dat het er doet) en de nodige hopen bieten gaat het de bossen weer door en de hei over. Na de kerk van Lommel, met kerststal, en een bakker met speciale aanbieding: gevulde koeken 4 + 1 GRATIS', vast speciaal voor d'n Ollanders, staan we voor de rust in ontmoetingscentrum Heideheuvel. De pendelbus vertrekt net. Het is gezellig druk binnen en ook hier vergapen we ons aan de bordjes: 'Aantal toegestane personen: zittend 400 of staand 550.'

## Titanic

We vervolgen de route nu middels rode pijlen langs huizen met nog altijd veelal gesloten vitrages en een tweetal hertjes met slee in een voortuin. Echte hertjes zien we niet, hoewel we wel gewaarschuwd zijn middels een bord om toch vooral van eventuele reekalfjes die we tegen komen af te blijven (moeder is altijd in de buurt).

We zoeken het kanaal weer op waar een groot vrachtschip langs vaart. We gaan onder een slingerbrug door langs een monument: 'Hier sneuvelde een Brits soldaat hij werd hier begraven in september 1944 en daarna ontgraven in juni 1946.'

Adriaan loopt al enige tijd 'te gallen': "Misschien neem ik straks op 24 km de pendelbus wel, ik vind het wel genoeg voor vandaag." Dat zegt hij omdat ik vandaag met deze 32 km erbij op een totaal van 3003 km voor 2011 kom.

Ondertussen bereiken we de Lommelse Sahara en gaan die door. Deze ziet er toch anders uit dan we ons voor hadden gesteld. Hij bevat namelijk erg veel 'oases' in de vorm van grote vennen waarin zelfs een scheepswrak c.q. kunstwerk ligt.



Volgens een wandelaar achter ons gaat het om de Titanic. Alleen is tengevolge van het opwarmen van de aarde de ijsberg ontdooid. We volgen de stranden van de vennen, terwijl het licht begint te miezeren. De voorspelde buien

zullen toch niet echt gaan vallen? Het blijft gelukkig bij een beetje miezer.

## Afgericht

Onze metgezel gooit er weer een tandje bovenop want om 14:00 uur beginnen ze met het ophalen van de pijlen en het is inmiddels bij drieën.

Wij denken dat het zo'n vaart niet zal lopen want je kunt toch geen pijlen vóór de wandelaars op gaan halen. We komen dan ook prima bepild op de rust aan, weer in het Scoutsheem, de centrale rustpost. We nemen een warme choco/Palmpje en blijven niet te lang zitten.

Na de rust volgen we de rode pijlen verder 'richting Nederland' en mogen de slingerbrug toch over. Er volgen grote stukken hei waar OLAT/Milieu 2000 vreselijke hobbelpaden



hebben gevonden. We moeten de laatste kilometers de kiezen dus op elkaar zetten: het venijn zit hem in de staart.

Adriaan vertelt aan drie dames die we passeren "dat hij eigenlijk niet van wandelen houdt maar met mij mee moet omdat ik mijn 3.000 km dit jaar vol wil maken". Waarna ik zeg: "Goed afgericht hé!" De dames willen direct weten hoe ik dat voor elkaar heb gekregen....

En dan dient het agrarische gebied zich weer aan en duurt het ook niet lang tot we de camping op stappen en het gezellige finishgebouw binnen gaan. En daar zit ik dan trots op het bereikte resultaat van 3003 km, Adriaan heeft er een kleine 200 meer, als een collega wandelaar bij ons komt zitten. Tussen neus en lippen door vertelt hij dat zijn wandelmaat deze week de 4000 vol gaat lopen, hij hoopt nog 5000 van zijn totaal te kunnen maken...!

We drinken wat en bestellen twee appelflappen want we hebben trek gekregen. Op weg naar de auto, knabbelend aan de heerlijke, nog warme flappen, passeren we ook nog een Kerstman met rendieren!

*-Monique van der Slot-*



## Nu al reserveren voor Nijmegen!

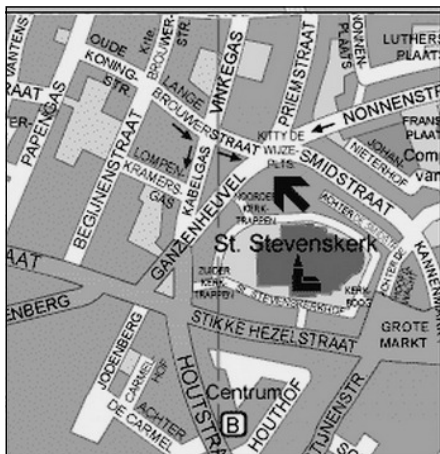
Het lijkt nog zo ver weg, maar wie straks verzekerd wil zijn van een gezellig plekje in hartje Nijmegen, kan beter zo snel mogelijk een reservering maken bij Hein Lenders.

Zoals ieder jaar heeft OLAT tijdens de Vierdaagse de hele Ganzenheuvel afgehuurd. De wandelaars slapen er in de sportzalen en kunnen daarnaast gebruik maken van de horecafiliteiten: de bar annex ontmoetingsruimte en de zaal waar ontbijt en warme maaltijden worden geserveerd.

Hein Lenders heeft allerlei mogelijkheden op een rijtje gezet en een inschrijfformulier gemaakt (zie [www.olat.nl](http://www.olat.nl)) dat per persoon dient te worden ingevuld.

Het standaardarrangement van 4 Vierdaagse-nachten kan naar believen worden uitgebreid: indien u eerder in Nijmegen wilt aankomen (wat zeker aan te bevelen is, omdat men dan al een dag eerder de startkaarten kan ophalen en van de feestelijkheden kan genieten), of na het blarenbal graag nog een nachtje langer blijft. Ook wat betreft maaltijden levert Hein praktisch maatwerk.

Mocht u nog vragen hebben over de mogelijkheden en/of het invullen van het formulier, neem dan gerust contact op met Hein.



## VIERDAAGSE: 17 t/m 20 juli 2012

Met inachtneming van het onderstaande is de verblijfperiode in De Ganzenheuvel te Nijmegen: zondag 15 juli (16:00 uur) t/m zaterdag 21 juli 2011 (uiterlijk 10:00 uur).

### AANKOMST OP MAANDAG TUSSEN 09:00 EN 17:00 UUR – EN U WENST:

- 1: LOGIES & ONTBIJT (**LO**): Vier nachten logies en ontbijt op dinsdag, woensdag, donderdag en vrijdag  
Kosten € 128,-
- 2: HALFPENSION (**HP**): Vier nachten logies met ontbijt op dinsdag, woensdag, donderdag en vrijdag en diner op maandag, dinsdag, woensdag en donderdag  
Kosten € 177,-

OLAT-leden krijgen € 10,- korting op de bedragen voor LO en HP.

### AANVULLINGEN MET EXTRA'S (1)

#### BIJ LATER VERTREK

De kosten moeten tegelijk met de reservering worden voldaan!

- |  |               |
|--|---------------|
| a: Diner op vrijdag                                | Kosten € 21,- |
| b: Logies & ontbijt op zaterdag                    | Kosten € 28,- |
| c: Diner op vrijdag + logies & ontbijt op zaterdag | Kosten € 48,- |

### AANVULLINGEN MET EXTRA'S (2)

#### BIJ AANKOMST OP ZONDAG TUSSEN 16.00 en 18.00 UUR:

De kosten moeten tegelijk met de reservering worden voldaan!

- |   |               |
|---|---------------|
| d: Logies & ontbijt op maandag.                               | Kosten € 28,- |
| e: Logies & ontbijt op maandag + diner op vrijdag             | Kosten € 48,- |
| f: Logies & ontbijt op maandag en zaterdag                    | Kosten € 55,- |
| g: Logies & ontbijt op maandag en zaterdag + diner op vrijdag | Kosten € 75,- |

Vriendelijk verzoek om bij de eerste betaling aan te geven: LO of HP, eventueel aangevuld met een onder de letters a t/m g vermelde mogelijkheid (en eventueel of u vegetarisch bent).

**RESERVEREN:** kan uitsluitend door overmaken op

(gewijzigd) bankrekeningnummer 1579.74.154

t.n.v. Wandelsportvereniging OLAT, Sint-Oedenrode

IBAN: NL11 RABO 0157 9741 54

BIC: RABONL2U

### BETALEN INEENS OF IN GEDEELTEN

De reservering is een feit zodra een bedrag van minimaal € 25,- op de OLAT-bankrekening is bijgeschreven. De volgorde van ontvangst van de (deel)betaling is bepalend voor de reservering.

Vóór 15 juni 2012 dient het volledige bedrag door OLAT te zijn ontvangen.

Na deze datum worden de (deel-)betalingen met € 15,- p.p verhoogd.

**INFORMATIE:** Hein Lenders - [haawlenders@onsbrabantnet.nl](mailto:haawlenders@onsbrabantnet.nl) of 06-12074473

### Tot slot nog wat praktische aanwijzingen:

U dient zelf een slaapzak en luchtbed of matras mee te nemen (max. 90 cm. breed).

Het adres van de accommodatie is: Ganzenheuvel 56, 6511 WD Nijmegen.

Aan dit adres is geen parkeergelegenheid. Wel kan er gelost en geladen worden.

Parkeergelegenheid (onder voorbehoud) op loopafstand.



## JUBILARISSEN

### 40 jaar

Louis Oostvogels  
Loek Labout

Winnifred van den Boom  
Bert Bosmans

Anneke Brouwers  
mevr. I. de Bruijne

dhr. J. de Bruijne  
Karen de Bruijne

Jan van Dalfsen  
Ton Dorn

Henk Goorman  
Jo van Hak

Maria van Hak  
Jan Hendrix

Willemien Hietland  
Boetje Huliselan

Mirjam Kies  
Marion Konings

Nelleke Konings  
Mari van de Rijt

Wilhelmien van Roon-vd  
Rijt

Jozofien van Schijndel  
Co Tops

Bert Vloet  
Nellie Vloet

Ruud van Woensel  
Toiny van Woensel

### 10 jaar

Evert van Ampting  
Regina Bakker

Ria van den Bogaart

## VOORUITBLIK CLUBREIS - Oost-Maarland - Teuven

*Onze eerste clubreis in het nieuwe seizoen start nog net binnen onze landsgrens, namelijk in Oost-Maarland. Ongeveer in rechte lijn volgen we eerst de loop van de Maas, de rivier die we al zo vaak bewonderd hebben vanuit de bus op weg naar verdere oorden. Bij Eijsden laten we de Maasbeemden achter ons en genieten van mooie vergezichten, maar dat gebeurt wel helling opwaarts.*

*Nog wel even opletten, want zowel het Pelgrimspad als een paar andere GR's hebben hier ook hun vertakkingen.*

*Met het passeren van de grens zijn we ook meteen in een vreemd taalgebied binnengedrongen. Hier is eigenlijk geen verschil te constateren met de echte Ardennen: de taal en de heuvels zijn even moeilijk voor ons, Frans en hoog. Wij zijn aangekomen in de Voerstreek, een gebied dat ons zal bekoren met zijn prachtige vergezichten, steile klimmen en afdalingen. De dorpjes zijn aaneengeregen, maar hebben nog stuk voor stuk hun eigen naam behouden. 's Gravenvoeren heeft een centrale ligging en trekt onze aandacht vanwege enkele oude panden, maar zeker ook door het mooie riviertje dat er doorheen stroomt.*

*Wij blijven dicht bij de grens met Nederland en moeten nog behoorlijk klimmen, maar genieten dan later ook weer van de vergezichten. De vallei van de Noorbeek en het natuurpark Altenbroek zijn puur om te genieten. Uiteindelijk is er nog een flinke klim nodig. Wij bevinden ons dan in het Veursbos en dalen daarna af naar ons eindpunt in Teuven. Een aanrader om met ons te genieten op zaterdag 24 maart.*

## EUROPESE ERKENNING VOOR WESTERBORKPAD

Het Westerborkpad heeft een subsidie gekregen uit het fonds "Europa voor de Burger – Actief Europees Gedenken". Dit zijn gelden die vrijgemaakt zijn o.a. vanwege het feit dat vanaf 2012 iedere 27e januari een dag zal zijn waarop de slachtoffers van de Holocaust herdacht worden. Het 325 km lange Westerborkpad loopt in het spoor van de Jodenvervolging vanaf de Hollandsche Schouwburg in Amsterdam naar kamp Westerbork in Hooghalen. Op 27 januari vond de opening plaats. Het pad is ontwikkeld door het Herinneringscentrum Westerbork en de KNBLO. Hans Schumacher, projectleider Westerborkpad, is blij met de subsidie. "Met deze subsidie kunnen we ons zo vlak voor de opening 100% richten op het tiptop in orde krijgen van het Westerborkpad, de bijbehorende communicatiemiddelen zoals website, wandelgids, markering en het WesterborkLuisterpad en de diverse openingsactiviteiten." Overigens ontving het pad eerder al een aantal Nederlandse subsidies.

## NIJEUWE HANDWIJZER GEPLAATST

Vanaf 2 december kunt u een nieuwe handwijzer tegenkomen in het Nederlands wandellandschap. De eerste handwijzer werd vrijdagochtend geplaatst in Hoek van Holland, op het kruispunt van de drie Lange-Afstand-Wandelpaden Hollands Kustpad, Deltapad en Grote Rivierenpad, en de internationale route GR5 naar Nice.

In totaal komen enkele tientallen van deze handwijzers in het land te staan. De handwijzer bestaat uit bewegwijzering rond een paal, die gemaakt is van duurzaam gekweekt hardhout.

De plaatsing werd door Wandelnetmedewerkers en -vrijwilligers ter plaatse gevierd met bubbels, koeken en warme chocolademelk.





## 33e WEDSTRIJD / PRESTATIE

**Datum:** zondag 25 maart 2012

**Startplaats:** Wielerbaan Pijnenburg  
Bijsterveldenlaan 3  
5045 ZZ Tilburg

Het wedstrijd/prestatiewandelen is een jaarlijks OLAT-evenement, dat ook nadrukkelijk openstaat voor de 'gewone' sportieve wandelaar.

Er wordt gewandeld op een (door de Atletiekunie gecertificeerd) parkoers van 1.569 meter. Het parkoers ligt in een parkachtige omgeving en is verkeersvrij. De bijbehorende accommodatie beschikt over faciliteiten zoals douches en kantine.

Er is keuze uit vijf afstanden. Alleen op de 50 km moeten deelnemers een gemiddeld tempo halen van tenminste 7 km/u.

Tijdens het wandelen is eten en drinken voor de deelnemers inbegrepen.

In de kantine vindt aan het eind van de middag de uitreiking plaats van prijzen en diploma's.

Afstand	Inschrijfgeld	Starttijd
50 km	€ 10,00	10:30 uur precies
30 km	€ 09,00	11:30 uur precies
20 km	€ 08,00	13:30 uur precies
10 km	€ 05,00	13:30 uur precies
5 km	€ 03,50	14:30 uur precies

### Korting

OLAT-leden bij voorinschrijving: € 2,50  
 Leden Atletiekunie bij voorinschrijving: 25%  
 Bondsleden: € 0,50  
 Geen korting op korting.

### Inschrijven

Voorinschrijving kan geschieden tot uiterlijk 18 maart 2012 via inschrijfformulier, downloaden van [www.olat.nl](http://www.olat.nl) of aanvragen via [wedstrijd@olat.nl](mailto:wedstrijd@olat.nl) en opsturen naar:

Henk Plasman, Weegbree 81, 5684 JC Best.

Het inschrijfgeld dient onder vermelding van naam en afstand vóór 18 maart 2012 te worden overgemaakt op bankrekening 1382.11.736 t.n.v. OLAT Sint-Oedenrode.

Na-inschrijving is mogelijk op het startbureau tot een half uur voor de starttijd van het betreffende onderdeel.

### Inlichtingen

Henk Plasman  
tel.: 06-10980674 e-mail: [wedstrijd@olat.nl](mailto:wedstrijd@olat.nl)  
zie ook: [www.olat.nl](http://www.olat.nl)



## LPS STANDEN & NIEUWS

### STAND CLUBKAMPIOENSCHAP PER 21 JANUARI 2012

1		Dennis van Reeden	1320	2	M
2		Erik Dikken	635	2	M
3	1	Isis la Croix	585	2	V
4		Martien van Achterberg	405	1	M
5	2	Sandra de Graaff	245	1	V

### VRIJWILLIGERS GEVRAAGD

Voor ons wedstrijd/prestatie evenement in Tilburg op 25 maart hebben wij dringend behoefte aan enkele rondetellers.

Deze mensen houden tijdens de wandeling de doorkomsttijden bij van de wandelaars op diverse afstanden op het rondelparkoers. Vooral voor de langere afstanden 30 en 50 km kunnen wij uw hulp zeer goed gebruiken.

Hebt u op deze zondag nog tijd en wilt u zich nog eens extra inzetten voor OLAT, neem dan contact op met

**Henk Plasman, telefoon 06-10980674**

**of stuur hem een mailtje: [wedstrijd@olat.nl](mailto:wedstrijd@olat.nl)**


Bij voorbaat dank namens de LPS-commissie.

### GESLAAGD TRAININGSWEEKEND

In het weekend van 13 tot en met 15 januari vond in en rondom vakantieboederderij 't Caves te Wintelre voor de 21ste keer het OLAT-trainingsweekend plaats. Met 40 deelnemers was de accommodatie weer goed gevuld en konden de dames van het 'verzorgingsteam' het werk nog prima aan. Gea Plasman, die alle voorgaande uitvoeringen heeft meegemaakt, vindt het nog steeds een mooie uitdaging om voor de groep in de weer te zijn.

Toen wij zaterdagmiddag even een 'beleefdheidsbezoek' brachten, werden wij hartelijk ontvangen door de dames.

Jammer dat Erik Dikken, een van de deelnemers, die ochtend een ongelukje kreeg en voor een consult naar het ziekenhuis moest. Een spier in zijn rechterbovenbeen kon tijdens een oefening de inspanning niet aan en begaf het. Erik zal nu enkele weken rustig aan moeten doen en ziet een paar mooie tochten aan zijn neus voorbij gaan. Wij wensen Erik natuurlijk een spoedig herstel. De overige deelnemers waren op het moment van ons bezoek in het bos, maar zij zullen na afloop van de training wel genoten hebben van de prachtige taart die ze namens de accommodatie kregen aangeboden.







## AGENDA CLUBKAMPIOENSCHAP

datum	tocht	afstand	starttijd	punten	bonus
zo 12 februari	LAT Amsterdam	30 km	12.00 uur pr	schema	100
vr/za 17 op 18 febr	Winterswijk- Arnhem	80 km	23.00 uur	360	
za 3 maart	FLAL Tzum	60 km	08.00 uur	250	
zo 4 maart	Rotterdam W/P	5 km en 10 km	11.00 uur	schema	100
za/zo 10 op 11 maart	Westhoek Ver. Roosendaal	110 km	16.00 uur	500	
	Westhoek Ver. Steenbergen	80 km	19.30 uur	360	
za 17 maart	FLAL Gasselte	60 km	08.00 uur	250	
zo 18 maart	OLAT Middelrode	60 km	07.00 uur	350	
zo 25 maart	OLAT Tilburg	50 km	10.30 uur precies	schema	500
	Wielersbaan	30 km	11.30 uur precies	schema	300
	Pijnenburg	20 km	13.30 uur precies	schema	200
	Parkoers 1569 m	10 km	14.30 uur precies	schema	100

### LET OP:

Er telt slechts 1 wandeling per weekend mee voor het clubkampioenschap. In totaal tellen er slechts 26 wandelingen mee voor het clubkampioenschap. Bij deelname aan meerdere tochten telt automatisch de tocht met het hoogste puntenaantal. Deelnemers aan onze clubcompetitie melden zich - bij voorkeur binnen 2 dagen na de tocht - bij Ad van Asten (tel. 0499-473767 of e-mail [lbs@olat.nl](mailto:lbs@olat.nl))

## AGENDA SNELWANDELWEDSTRIJDEN EN PRESTATIETOCHTEN

datum	organisatie	plaats	locatie	afstanden
12 februari	LAT	Amsterdam	Atletiekbaan AV'23 Radioweg 89 1098 NG Amsterdam	wedstrijd: 5000 ; 10000 en 15000 m prestatie: 30 km
4 maart	AV Sisu	Apeldoorn	Onder auspiciën van de Atletiekunie	NK Masters, inschrijving geopen
4 maart	RWV	Rotterdam	Sportcomplex Langepad Langepad 16, Rotterdam	wedstrijd: 1000,3000,5000,10000 m prestatie: 5 en 10 km
18 maart	RWV	Rotterdam	Kunstofbaan Langepad 16, Rotterdam	inschrijven tot 1 maart bij Hans van der Knaap: <a href="mailto:hans-vanderknaap@cs.com">hans-vanderknaap@cs.com</a>
zo 25 maart	OLAT	Tilburg	Wielersbaan Pijnenburg Parkoers 1569 m	50 km,30 km,20 km,10 km zie website



## VOORUITBLIK WINTERSERIE - Esbeek

(Vervolg van pagina 3)

poelen.

De 30 km buigt af bij landgoed Ooijevaarsnest. Dit landgoed is van oorsprong een nederzetting van de monniken uit Tongerlo. Het is een bijzonder afwisselend gebied, variërend van hoge beboste zandgronden tot laaggelegen vochtige weilanden tussen de beekjes de Rielse Leij en Poppelsche Leij, het grensrievtje met België. Vroeger was deze streek rijk aan amfibieën en reptielen, voedsel voor ooievaars, die hier veel gezien werden.

Dennenbossen worden omzoomd en doorsneden door fraaie loofhoutlanen. Hier en daar liggen midden in de bossen idyllische weilandjes en genieten we van mooie doorkijkjes. Als we geluk hebben zien we reeën, die hier veelvuldig voorkomen. In de laaggelegen beekdalen zijn ontoegankelijke moerasbosjes met interessante begroeiing als gagel. Naast veel andere zangvogels is de nachtegaal een van de vaste bewoners. Ook roofvogels, uilen, hazen, konijnen, wezels, hermelijnen, eekhoorns en bunzings komen hier voor. De 40 km blijft in de natuur op landgoed Hoevens.

In de omgeving van boswachterswoning Het Riels Hofje wacht wagenrust 2 op de wandelaars. Ook op de 30 km die hier weer aansluit. Beide afstanden komen via een mooi lusje op de Regte Heide. Deze vrij heuvelachtige heide kent zowel hoge en droge plekken met mooie uitzichten als natte plekken. Het beekdal het Riels Laag grenst over een grote lengte direct aan de heide en vormt mooie overgangen. Het hoogteverschil kan tot wel 5 meter bedragen! In dit gebied zijn zeven goed herkenbare grafheuvels uit de Midden-

een uitgestrekt heidegebied, waarbinnen zich een aantal kleinere landbouwenclaves bevonden. Deze waren leengoederen van de Hertog van Brabant. Hieronder behoorde onder meer de hoeve van Gorop. Van Gorop was de eerst bekende leenman, daarna volgden nog tal van eigenaren. Een van de opvolgers legde een dijk (verhoogde weg) aan van Roover naar de Goirlese Watermolen die het mogelijk maakte om *met karren dwars door de heijde naar Goirle en verder naar Tilburg, Waalwijk of elders te varen, waar wij onze granen ter markte brengen*. Ook legde hij al bossen aan, waaronder het Starrebosch te Gorp, ook bekend als De Oude Warande, met in het midden ... *een schoone vischvijver, op welken alle de wandeldreven uitlopen*, een situatie die nog steeds bestaat. Begin 1800 werd in de nabijheid van de warande een jachthuis gebouwd, tegenwoordig als Het Kasteeltje bekend. In de jaren '60 van de 20e eeuw kwam zo'n



40 ha in bezit van de stichting Brabants Landschap en staat nu bekend als Gorp de Leij. Het veel grotere landgoed Gorp en Roover bleef in particulier bezit.

Wat hierboven vermeld staat, zien we nu met eigen ogen: we passeren de fraaie oude boerderijen en lopen langs het kasteeltje, zien prachtige monumentale bomen en komen met regelmaat het rievrtje de Leij tegen of steken dit over. Het is echt volop genieten!

Inmiddels zijn de 10 en 15 km ook aangesloten en komen alle afstanden samen bij wagenrust 3. Wat zal de soep van de dag zijn? We laten ons verrassen! Na de rust vervolgen we de route over het landgoed. We verlaten dit, waarna de bebouwing van Esbeek uiteindelijk in zicht komt. Hiermee komen we aan het einde van deze schitterende wandeling!

*Nog even leuk om te weten: Het gebied is deels nieuw en moest dus echt verkend en ontdekt worden, o.a. op zoek naar prettige rustplekjes. Dat viel nog niet mee. Ook een gesloten poortje vormde een onverwachte barrière. Maar Ad zou Ad niet zijn, als daar geen oplossing voor zou komen. Al snel was er verbredering tussen de mensen van de golfclub en onze Ad en was de caférust geregeld. Hij kreeg zelfs medewerking van een Belgische Baron, die het poortje voor ons opende, zodat ook wij dit mooie gebied kunnen ontdekken. Ad, bedankt!*

*-Myriam van den Berg-  
(praktische bijzonderheden over deze tocht staan op pagina 5)*



Bronstijd (2000-700 v.Chr.) te vinden. Bij opgraving zijn grafgraven gevonden zoals strijdbijlen, polsbeschermers, stenen dolken, knopen en kralen. In 1998 en 1999 zijn de grafheuvel gerestaureerd en werden vijf ervan van een nieuwe palenkrans voorzien.

Beide afstanden cirkelen over de heide weer richting grens. Net ervoor wacht in het clubgebouw op het golfterrein de 2e caférust voor de 30 en 40 km.

We pakken opnieuw een stukje België mee. Na enkele kilometers, we zijn inmiddels weer in Nederland, komt de 20 km er bij. Opnieuw gaan we richting landgoed De Roover, echter we komen nu in het noordelijke gedeelte van dit mooie gebied.

Een stukje geschiedenis:  
Oorspronkelijk lag op de plaats van het huidige landgoed

## Tentoonstelling 'Pelgrims': ook voor wie er geen is



Je zou in Utrecht zelfs ideeën kunnen opdoen voor een exotische voetreis: op het Japanse eiland Shikoku bijvoorbeeld, waar je langs een oud pelgrims-pad van 1200 kilometer maar liefst 88 tempels kunt bezoeken. Waar de Santiago-ganger zich kenbaar maakt met Jacobsschelp en staf, doet de Japanse pelgrim dat door in een lang wit hemd met rode stola het eiland rond te trekken. De voettocht mag zich tot op vandaag in een grote populariteit verheugen bij de volgelingen van de boeddhistische monnik Kobo Daishi, die rond 800 leefde.

Eveneens bijzonder is een heiligdom op Sri Lanka, dat zowel door hindoes als christenen en boeddhisten wordt bezocht. Je moet er wel iets voor over hebben, want het ligt op een 2243 meter hoge, steile berg. Eenmaal boven gekomen op Adam's Peak zie je een enorme voetafdruk in de rotsen, van wel twee meter lengte, waar elke geloofsrichting een eigen verhaal bij heeft.

### **Souvenirs**

Pelgrims uit alle werelddelen hebben veel gemeen, zoveel wordt in Utrecht

wel duidelijk. Behalve dat ze zich vaak op een speciale manier uitdossen – het meest opmerkelijke vond ik zelf het onmogelijke houten schoeisel waarop men eeuwen geleden naar Santiago trok – nemen ze ook graag souvenirs mee terug, of laten ze op de plek van bestemming juist iets persoonlijks achter. In Utrecht is een ruime collectie te bewonderen van bidprentjes, miniatuurtjes, gravures, kledjes, heiligenbeeldjes, doosjes en blikjes, bidsnoeren, kostbaar borduurwerk, ex-voto's en niet te vergeten de flesjes waarin het heilige Lourdeswater kon worden vervoerd.

Heel wat voorwerpen hebben de nodige eeuwen getrotseerd. Waar de sporen van intensief gebruik zichtbaar zijn, levert dat een ontroerende ervaring op.

### **Metamorfose**

Santiago de Compostela is het op twee na oudste en populairste bedevaartsoord voor christenen, na Jeruzalem en Rome. Duizend jaar geleden kwamen de grote pelgrimsstromen naar het graf van Jacobus de Meerdere op gang, langs vaste routes door Frankrijk

Trek er gerust een paar uurtjes voor uit als je de tentoonstelling 'Pelgrims. Onderweg naar Santiago de Compostela' gaat bezoeken. Want in het Catharijnenconvent in hartje Utrecht is heel veel moois bijeengebracht dat het verdient in alle rust 'geconsumeerd' te worden.

Aanleiding is het 25-jarig bestaan van het Nederlands Genootschap van Sint Jacob, dat pelgrims naar met name Compostela met raad en daad bijstaat. De Camino en Sint Jacobus staan hier dus centraal. Maar de opzet van de tentoonstelling is veel breder; werkelijk alle facetten van het pelgrimeren komen aan bod. Daarmee is een bezoek ook leuk en interessant voor iedereen die iets heeft met geschiedenis, cultuur en levensbeschouwing. Ook van buiten Europa. Pelgrims en heilige plaatsen vind je immers over de hele wereld.

en Spanje. De laatste jaren is de belangstelling voor deze historische voettocht opnieuw enorm.

Het is aardig om te ontdekken hoe Jacobus door de eeuwen heen steeds anders werd afgebeeld.



*Detail uit Getijdenboek met de heilige Rochus als pelgrim, Zuidelijke Nederlanden, 1498, Utrecht, Museum Catharijnenconvent*



*Een pelgrim rust uit bij een fontein in de Via dell'Arco Scuro in Rome, N.P. Holbech, 1831-1834, Kopenhagen, Thorvaldsens Museum*

Hij onderging eerst een metamorfose van apostel naar pelgrim. En als zodanig kreeg hij er mettertijd steeds meer attributen bij. Na de tas, de staf en de schelp die halverwege de twaalfde eeuw in zwang raakten, zien we hem op latere afbeeldingen ook uitgerust met hoed, rozenkrans en kalebas. Vanaf eind vijftiende eeuw verschijnt er naast de schelp een tweede pelgrims-teken: de zogeheten *bordoncillos*, twee gekruiste pelgrimsstafjes die men net als de schelp op kleding, hoed of tas kon naaien.

Als de katholieken in de zestiende eeuw het Iberische schiereiland proberen te heroveren op de Arabieren, komt Jacobus tenslotte in beeld als heldhaftige beschermheilige. Op Spaanse devotieprentjes zal hij nog eeuwenlang door het leven gaan als 'Morendoder'.

### Bronnen

De geletterde pelgrim kon van oudsher terugvallen op geschreven bronnen die hem hielpen zijn doel te bereiken. Ook daarvan zijn fraaie voorbeelden te zien. Oude landkaarten met onder meer de zeeroutes naar het Heilige Land, een prachtig geïllustreerd album van vóór de uitvinding van de

boekdrukkunst, antieke reisgidsen en boeken met persoonlijke verslagen. De vroegste beschrijving van de Camino is gevonden in de twaalfde-eeuwse Codex Calixtinus. Uit 1698 ligt er het dikke boek *'Den Roomschen Pelgrim'*, na terugkeer uit Compostela geschreven door een Limburgse pastoor, die zijn pennenvrucht aanprijst als *"Voor alle Liefhebbers vermakelijck, ende voor den Reysenden profytelijck"*.

Je zou er graag even doorheen bladeren, maar dat gaat natuurlijk niet.

De ongeletterden waren vroeger aangewezen op schilderijen, beelden en prenten. Die leerden hen over het leven en de marteldood van de

apostel Jacobus, of de verschijning van Maria aan Bernadette in Lourdes, en spiegelde voor hoe men moest leven en pelgrimeren. Zo werd men ooit geacht in Rome binnen één dag de zeven hoofdkerken bezocht hebben – met stempels als bewijs – want anders zou er geen 'aflaat' verkregen worden. Afbeeldingen konden ook waarschuwen voor de talrijke gevaren onderweg. Op een groot schilderij wordt in verschillende tafereeltjes uitgebeeld hoe een vader en zoon door een Franse herbergier ten onrechte van diefstal worden beschuldigd, waarna de zoon moet hangen. De diepbedroefde vader vervolgt toch zijn weg naar Compostela – en dan blijkt de zoon nog te leven als hij op de terugweg weer dezelfde pleisterplaats aandoet.

### Bezinning

Maar naast zulke vergeten legendes biedt de tentoonstelling ook alle ruimte voor de uiteenlopende

verhalen van hedendaagse pelgrims. Die zijn er in de vorm van gedichten, tekeningen, foto's en digitale media. Je kunt in Utrecht als bezoeker verder je eigen 'Camino-luchtpost' afstempelen, of een briefje achterlaten met jouw persoonlijke intenties. Voor velen zal dit wellicht het meest wezenlijke deel van de expositie zijn, omdat het net als de Camino zelf uitnodigt tot bezinning. De weg naar Santiago is ook de weg 'naar binnen'.

De meer praktisch ingestelde bezoeker kan op de binnenplaats van het klooster voor informatie meteen even binnenlopen in het kantoortje van het Jacobs Genootschap. Dagelijks zijn daar ervaren vrijwilligers aanwezig. Met hen kunnen pelgrims ook hun ervaringen delen. Dat kan eveneens op de website [www.pelgrimsverhalen.nl](http://www.pelgrimsverhalen.nl)

### De tentoonstelling loopt nog tot en met zondag 26 februari.

Met een beetje geluk is de bijbehorende catalogus dan nog verkrijgbaar, zodat men thuis nog eens kan nagenieten.

De museumjaarkaart is geldig in het Catharijneconvent, maar met een toeslag van € 2,50. De overige prijzen, openingstijden, etc. staan op [www.catharijneconvent.nl](http://www.catharijneconvent.nl)

-Mirjam Kies-



*Pelgrimsmantel, 16e eeuw, Saint-Paulien, Chateau de Rochelambert, Haute Loire*

## Burgenweg / Pandurensteig

In het vorige nummer berichtten we over de 'huwelijksreis op herhaling'. In dit nummer wordt het einde het lange afstandspad Burgenweg bereikt en met goede moed begonnen aan het tweede lange afstandspad: de Pandurensteig.



### woensdag 14 september 2011

*traject: Trausnitz – Bierlhof – Kaufnitz – Tännenberg*

*afstand: 8 km*

*overnachtingadres: Konditorei-Bäckerei-Cafe-Seegerer, Tännenberg,*

We vertrokken deze dag met de bedoeling naar Oberviechtach te lopen. Omdat we er niet zeker van waren of we het hele traject zouden lopen, hadden we nog geen overnachting geboekt. De wekker ging deze dag om 7 uur en om 8 uur hadden we ons ontbijt. Even na 9 uur begaven we ons op pad. We hadden onze limonadeflesjes met water gevuld, maar dronken liever limonade. In het dorp was een klein winkeltje. Ze hadden er één fles limonade met een voor ons onbekend merk. We besloten dit niet te kopen. Verder was er in Trausnitz geen levensmiddelenzaak.

We verlieten Trausnitz en staken het rivierveld over. Aan de overzijde volgden we een pad langs een weiland. Bij een stuwdam sprak een werknemer ons aan. Hij woonde onder pension Burgblick en was geïnteresseerd hoeveel de overnachting kostte. Over een paar trappen kwamen we op

de stuwdam uit. We volgden nu een pad door een bos en het ging bergopwaarts. We kwamen in Bierlhof waar we ook een steil pad volgden. We verlieten Bierlhof over een lange grintweg. In deze weg zat niet veel hoogteverschil. We werden ingehaald door een man op een fiets die paddenstoelen ging zoeken.

Nabij Kaufnitz verlieten we het bos en liepen door het buurtschap Kaufnitz. De zon brandde en elk schaduwplekje werd benut. Het was niet heel warm, maar de zon was zo fel. We verlieten Kaufnitz over een andere weg dan dat ik op de kaart had ingetekend.

Rond het middaguur liepen we Tännenberg in. Bij een Konditorei dronken we koffie en aten een koek. Het bleek dat we hier ook konden overnachten. Hoewel we maar 8 km hadden gelopen besloten we dat te doen. De voorgaande dagen waren zwaar geweest en we hadden eigenlijk geen puf meer. 's Avonds aten we in Gasthof Zur Post.

### donderdag 15 september 2011

*traject: Tännenberg – Wildenstein – Kühried – Hof - Oberviechtach*

*afstand: 20 km*

*overnachtingadres: Hotel-Café-Bäckerei Weigl*

We konden deze dag om 7 uur ontbijten. Omdat ik nog mijn voeten moest afplakken, vertrokken we pas om 8 uur. Bij de betaling kregen we een rekening mee, één van de weinige keren dat dit gebeurde.

We hadden al besloten om hier in Tännenberg niet langs het kasteel te lopen. Hier was trouwens niet veel meer van over. We verlieten Tännenberg over het Geologisch Lehrpfad. Langs het pad lagen talrijke grote rotsblokken met informatie. We liepen deze dag heel veel door bosgebied. Aanvankelijk waren dat brede wegen met weinig hoogteverschil. Bij de berg Wildenstein beklommen we de 733 meter hoge berg. Hier waren maar weinig restanten van een burcht te zien. Daarna liepen we naar Kühried. In deze buurtschap was geen café, waardoor we ons eerste kopje koffie moesten uitstellen. We liepen om Burkhardtsberg heen en bezichtigden de ver van bebouwing af gelegen St. Jakobskerk. Hebermühle was de volgende plaats waar we omheen liepen. Even voor Hof stond een verwijzing naar Oberviechtach. We besloten om de route voorbij Hof te verlaten. In Oberviechtach overnachtten we in Hotel-Café-Bäckerei Weigl.

### **vrijdag 16 september 2011**

*traject: Oberviechtach – Hof – Schwarzholz – Mehlbügel – Obermurach – Eichenstein – Kätzlesberg – Sattelstein – Ameisenholz – Hohenthal – Odgartenhof – Neudeck – Thanstein – Bauhof*  
afstand: 24 km

*overnachtingadres: Hotel Bergfried*

We konden al om 7 uur ontbijten. Rond 8 uur begaven we ons op pad en hadden ongeveer 20 minuten nodig om weer op de route te komen. Dat was bij buurtschap Hof. Het was deze dag weer stralend zonnig. In de ochtend was het met 7 graden wel fris. Na de bossen Schwarzholz en Mehlbügel kwamen we in Obermurach, althans aan de dorpsrand. Verder liepen we door de bossen Eichenstein, Kätzlesberg, Sattelstein en Ameisenholz.

Op een splitsing stond een omleiding aangegeven voor de Goldsteig. Hoewel de Burgenweg gelijk liep met de Goldsteig stond hier niet apart vermeld dat er ook voor de Burgenweg een omleiding was. Het bleek dat even verderop een brug over een weg werd aangelegd. Onze kaart op onze GPS deed nu goede diensten.

Nadat we weer op de route zaten, liepen we voor Hohenthal nog even verkeerd.

We zagen een afslag over het hoofd. Omdat we op een dalend pad liepen, keerden we niet om. In Hohenthal, waar een paar huizen stonden, volgden we ons pad.

Via Odgartenhof en Neudeck liepen we nu naar Kulz. Maar aan de rand van Kulz sloegen we af. We liepen zelfs van de kaart af. We konden de route wel met onze GPS volgen. Uiteindelijk kwamen we in Thanstein. Hier dronken we latte macchiato en konden we flesjes met limonade kopen. De appelkoek smaakte ook goed.

Nu zetten we koers naar Am Sattel. Hier liep ons pad vrij steil omhoog naar de Steinerne Wand. Even hiervoor

was een splitsing: de hoofdroute of een makkelijker route. Wij volgden de laatste. Deze liep onder de Steinerne Wand langs. Op een grintweg verlieten we onze markering omdat we geen belangstelling hadden voor een volgend steil pad, te weten de Schützensteig.

Toen we in Bauhof het bos uitliepen waren we ook meteen bij hotel Bergfried, ons overnachtingadres. Hotel Bergfried bleek een hondenhotel te zijn. Beter iets dan niets dachten we maar.

### **zaterdag 17 september 2011**

*traject: Bauhof (Rötz) – Wutzschleife – Steegen – Flischbach – Flischberg – Klein Schöntal – Schöntal – Klein Schöntal – Flischbach*

afstand: 17 km

*overnachtingadres: Gasthaus Kraus*



We hadden goed geslapen en konden pas om 8 uur in het hondenhotel ontbijten. Rond kwart voor negen begaven we ons op pad. We daalden af naar de rivier Schwarzach en volgden deze vanaf Wutzschleife. Later dwaalden we door bossen.

Eenmaal moesten we een beekje oversteken zonder bruggetje. Het beekje lag echter relatief diep en door de beek liep nog een pijpleiding. Coos zag het wel zitten om over het beekje heen te springen. Ikzelf niet. Dat is eigenlijk wel vreemd omdat ik langer ben.

Aan de rand van Steegen sloegen we af. Opnieuw volgde de wandelroute een bosparkoers.

In Flischbach vonden we twee verwijzingen waar we wat konden drinken, maar beide locaties waren gesloten. We liepen verder totdat ik besloot van de route af te gaan omdat onze gemarkeerde wandelroute te ver afweek van de ingetekende route. Via Flischberg liepen we nu naar Klein Schöntal. In een Gasthof vroegen we of we er konden overnachten. Dat kon niet en dat wisten we eigenlijk al wel van internet. Maar niet alles op internet klopt. De eigenares in het gasthof deed haar best om een overnachting in de buurt vinden. En dat bleek in Flischbach te zijn. Hier waren we eerder op de dag al geweest, maar de eigenares van Gasthaus Kraus was op het moment dat wij aanbelden bij haar vakantiehuis. Zij was dit aan het schoonmaken. Uiteindelijk bleek dat wij in dat vakantiehuis zouden overnachten.

Daartoe moesten we wel eerst van Klein Schöntal weer teruglopen naar Flischbach. 's Avonds konden we in Gasthaus Kraus dineren.

### **zondag 18 september 2011**

*traject: Flischbach – Klein Schöntal – Thurnau – omgeving Albernhof – Englmannsbrunn – Hochabrunn – Waldmünchen – Herzogau*

afstand: 17 km

*overnachtingadres: Landhotel Gruber*

We hadden goed overnacht in Flischbach. Omdat de voorgaande avond in Gästehaus Kraus een kaartspel werd gehouden dat tot 's nachts 1 uur zou duren, overnachtten wij niet in het Gästehaus maar in het naburige vakantiehuis.

Er was voor de voorgaande avond en nacht regen en onweer voorspeld. Omdat wij niets gemerkt hadden 's nachts, vroegen we aan het ontbijt of het nog geregend had. Het bleek dat wij kennelijk heel vast hadden geslapen, want het had flink geregend en geonweerd.

Na het ontbijt om 7 uur begaven wij ons rond kwart voor acht op pad. We liepen weer dezelfde weg naar Klein Schöntal. Onderweg werden we, op deze zondagochtend, ingehaald door talrijke auto's. Vermoedelijk waren zij op weg naar de kerk in Schöntal.

Toen we Klein Schöntal uitliepen, kwamen we er achter dat een verkeersweg helemaal niet op onze GPS kaart was ingetekend. Het ging om de verkeersweg die ten zuiden van Klein Schöntal en Tharau loopt. Bij bosgebied Wachsentrat was onze wandelroute aangepast vanwege de nieuw aangelegde verkeersweg.

Nabij de Thuraumühle kwam de Goldsteig/Burgenweg markering er weer bij die net voor Tharau ons weer verliet. In Thuraumühle werden we door een echtpaar aangekeken. De vrouw vroeg waar we naar toe liepen. Wij volgden nu grotendeels de oude Burgenweg. Af en toe zagen we nog oude markeringen. Nabij Albernhof staken we de Schwarzach nogmaals over. Daarna volgde een bosgebied. Meerdere keren moesten we over bomen stappen die over ons pad lagen.



Bij Englmannsbrunn begon het hard te regenen en trokken we de regenkleding aan. Enige malen schuilden we voor de harde regen. We besloten de officiële route te verlaten vanwege mogelijke gladheid en steile trajecten. Nu liepen we via Hochabrunn over asfaltwegen naar Waldmünchen.

In Waldmünchen was een oldtimerdag. We zagen op het marktplein tal-

rijke oude auto's staan, maar hadden op dat moment meer belangstelling voor een rust in een Café-Konditorei. Daar dronken we ieder drie latte macchiato en aten een koek. Daarna bleken de meeste oude auto's te zijn verdwenen, vanwege de regen.

We liepen nog rond de kerk en bezichtigden deze. Binnen in de kerk maakten we deze dag de meeste foto's.

We hadden hier in Waldmünchen het eindpunt van de Burgenweg bereikt. Hier was tevens het beginpunt van de Pandurensteig.

We begonnen aan de Pandurensteig. We liepen de eerste drie km van de route naar het bergdorp Herzogau. Daarbij kwamen we nog langs talrijke kruisjes. In Herzogau vonden we snel ons overnachtingadres in Landhotel Gruben. Er was een aparte droogruimte voor onze natte kleding. We kwamen hier rond kwart voor drie aan.

*-Henri Floor-  
(wordt vervolgd)*

## Op zoek naar het echte pelgrimsgevoel (3)

### Een bijzondere pelgrim op weg naar Compostela

**Ik verneem dat de anderen wel goed zijn gevorderd en in het restaurant zijn gearriveerd. Wij gaan weer op pad over paden die inmiddels zijn veranderd in rivieren, af en toe gaan wij tot halverwege onze knieën door het water. Totaal doorweekt komen wij een tijd later aan in het restaurant. We sluiten ons bij de rest van de groep aan en beginnen aan de maaltijd. Natuurlijk kan ik slechts nederig het hoofd buigen als er smalend over een reisleader zonder reizigers wordt gerept. Maar goed, dat zijn de risico's van het vak.**

Uiteindelijk wandelen wij vanaf hier verder over de GR3, die goed aangegeven staat.



In Apinac staat Theo van de Ven te wachten en we besluiten om nog een stuk verder te wandelen, omdat het nu niet meer regent.

Op de route in Leignecq bezichtigen we de restanten van een oud fort en een toren. Hier genieten we weer eens van een prachtig uitzicht. Verder komen we ook nog langs een St. Rochus-kapel, maar ook deze is gesloten.

Even later zie ik de kans schoon om me voor mijn afgang als reisleader te revancheren: ze merken niet dat ze bij een rood-wit kruis rechtdoor lopen en ik mag ze daar fijntjes op attent maken. Dat voelt dan weer goed, als we daarna over een smal pad tussen de struiken omhoog klauteren!

Bij aankomst in Cubelle houden wij het vandaag voor gezien.



Wij hebben voldoende regen over ons heen laten komen en zijn door en door nat. De groep heeft vandaag ca. 30 km op de teller gewandeld, die van mij blijft bij 24 km steken. Dan volgt nog een busrit van ca. 44 km om bij ons hotel te komen, dat gelegen is in de binnenstad van St Etienne.

's Avonds gaan we met z'n allen een hapje eten. Wat een luxe voor een pelgrim met tweemaal een warme maaltijd op een dag. Maar ook de temperatuur kan hier van dag tot dag grote verschillen laten zien: zo is het veertig graden en vandaag moeten we het doen met een maximum van slechts dertien graden.

### 27 augustus

Vanmorgen krijgen wij van het hotel koffie en een croissant aangeboden. De receptionist weet wat wandelen is, want hij heeft zelf pas geleden de tour du Morvan gewandeld. We laten het ons goed smaken en rijden dan weer het hele eind terug naar ons vertrekpunt in Cubelle.



Het weer ziet er goed uit: het is wel bewolkt, maar we zien ook ruime blauwe luchten. De temperatuur is prima om te wandelen. In Cubelle gaan we direct op pad. Vandaag draag ik de rugzak met volledige belading voor de komende periode.

We hebben uitzicht op de bergen van de Madeleine, die mooi boven het dal in de wolken hangen.

Na enige tijd dalen we af langs een stenig pad, dat zowat steil omlaag gaat. We verlaten het departement van de Loire en komen in die van de burens, de Haute-Loire.



Al gauw merken wij dat het vandaag weer dalen en klimmen wordt. We passeren het kasteel Valprivas en komen langs een wasplaats met een put. Daarna beginnen we aan een erg lange klim, naar Châles, waar geen einde aan lijkt te komen. Wij weten dat Theo ergens boven op ons staat te wachten met ons ontbijt. Het luie zweet zijn we in de afgelopen dagen al kwijt geraakt. Het is ondertussen al over twaalfen en wij besluiten om van het ontbijt ook

maar meteen de lunch te maken met aardappel/tonijnsalade en tomatensoep. Dat laten wij ons goed smaken.

Tijdens het zoeken naar de ingrediënten voor de salade valt mijn oog op een plastic map. En warempel, daar liggen tussen het ingeblikte eten mijn paspoort en mijn pelgrimspaspoort. De zon schijnt uitbundig en mijn dag kan niet meer stuk.

Na onze pauze is het weer dalen, maar direct daarop ook weer klimmen; de benen worden zo wel erg op de proef gesteld. We bereiken het dorpje Sarlanges, daar hebben ze een speciale schuilhut voor pelgrims. We halen een stempel bij de gîte. Ja, ik kan nu ook weer stempelen.

Bij het verlaten van het dorp komen we een bruidstoet tegen. De bruid en

bruidegom worden op een kar vervoerd en alle bruiloftsgasten lopen er achter, dat is een leuk gezicht. Langs een oude dorpsoven verlaten we het dorp.

We volgen vanaf La brousse een leuk pad tussen privéterrein door. Vandaag voelen we ons weer een beetje in de Morvan met de klimpartijen. Als we via een stenig pad beginnen af te dalen, merk ik dat de rugzak echt wel te voelen is. Beneden zien we een aantal dorpingen druk bramen plukken. Tijdens de afgelopen dagen plukten wij er regelmatig ook een paar.

In de afdaling naar Retournac heb ik me een ijs beloofd, dus daar bij de kerk aangekomen bestel ik een grote coupe. Martin en Arie volgen mijn voorbeeld. Wies en Martha zullen even op ons moeten wachten bij Theo, maar die zullen daar wel een wijntje nemen en misschien wel twee. Ik sla ansichtkaarten in, moet nu toch eens een gaatje vinden om ze te schrijven. Daarna voegen we ons bij de anderen om weer naar ons hotel St. Etainne te rijden. Het valt nog niet mee om een parkeerplaatsje te vinden. Maar het is gelukt.

### 28 augustus

Vanochtend even eerst de bus ophalen van de parkeerplaats op enige afstand van het hotel. Gelukkig kan ik uit mijn hoofd de weg terug vinden en ook de rit naar het hotel gaat in één keer goed. Op de rit naar de start de gebruikelijke snelle stop bij de boulan-



gerie voor een paar stokbroden en zes croissants. Als we op ons startpunt komen duiken we eerst even een café in voor een bakkie koffie. Het is mistig en dus ook fris als we op pad gaan.

We beginnen eerst met een rustige klim en duiken even later een smal pad in tussen kreupelhout. Een paadje waar ik met volle teugen van geniet. Een stukje verder slaan we een begroeide weg in, maar dat is ook een erg smal pad met een diepe geul in het midden, zodat het wandelen erg moeilijk is. Daarna beginnen we af te dalen en hier is blijkbaar nog niet zolang geleden een regenbui geweest, want het is glibberig. Het is goed uitkijken bij de afdaling. We hebben echter een prachtig uitzicht op de ruïne van het kasteel van Artias aan de andere kant van de Loire. Een mooi gezicht als je de ruïne zo uit de wolken te voorschijn ziet komen. Daarentegen valt me even later het kasteel van Ventressac erg tegen door de antenne die erop geplaatst is. Het lijkt nu gewoon op een woonhuis. Dan zijn we ook weer blij om beneden te zijn en gewoon te kunnen wandelen.

We steken via een ijzeren brug de Loire over en daarna worden we direct weer op de proef gesteld. De afsnijding van de D103 is steil en stenig. We moeten wel wat doen voor ons ontbijt. Maar gelukkig, bij de 2e oversteek staat Theo met ons ontbijt te wachten. Terwijl er vijf ezels begerig staan toe te kijken, nuttigen vijf pelgrims hun ontbijt in de ochtendzon. Uit barmhartigheid delen wij ons laatste stukje stokbrood met de viervoeters. We gaan weer verder op pad en nu begint de verbrandingsmachine weer op volle toeren te werken, het blijft maar stijgen.

Vlak voor Roche-en-Régnier maken we een fout en missen een afslag. Op een te mooi pad wandelen we rechtdoor, totdat we bij een bord komen met daarop: verboden en gevaarlijke doorgang. Dus ruim 800 meter terug, waar we zien wat er verkeerd is gegaan. We zijn een haaks, terugbuigend pad voorbij gewandeld.



Pas om 13.30 uur komen we bij Theo aan, daar wordt vlug wat soep gemaakt en met wat biscuits is dat voorlopig voldoende voor de inwendige mens. Het zonnetje schijnt volop. Terwijl de anderen genieten van de zon, zoek ik toch liever de schaduw op.

Na deze rustpauze mogen we gelukkig weer dalen. Een tijdje later wandelen we rustig langs de Loire naar Vorey-sur-Arzon. Theo heeft me al via de sms gemeld dat er een ijssalon is, dus even later zitten we aan een coupe ijs. Wies en Martha vinden het klimwerk voor vandaag wel genoeg en ze besluiten met Theo naar het eindpunt te gaan.

Met ons drieën zetten we de tocht voort en op een rustige en mooie klim na is het verder een ontspannende wandeling tot Chalignac.

### 29 augustus

Vanmorgen is het fris en er hangen nevelwolken in de dalen. Gelukkig heb ik mijn overhemd ook nog aan. We beginnen op de plaats waar we gisteren zijn gestopt. Even vlug een croissant en dan beginnen we direct aan een traject van ca. 6 km, dat we in 50

minuten achter ons laten. Dus een erg gemakkelijk parkoers.

In Lavoûte-sur-Loire begint echter pas het echte werk. Eerst gaat het parkoers een stukje langs de Loire, waar vanwege de mist maar weinig van de omgeving te zien is. Maar dan gaat het steeds slingerend en stijgend omhoog, tot boven het wolkendek. We worden daar beloond met een mooi uitzicht op de wolkendeken in het dal.

In Rachat worden we verrast door Theo, die daar een postje heeft gemaakt. Hoewel we net daarvoor even in het zonnetje hebben gezeten, gaan een stuk stokbrood en een croissant er toch wel in. Ik excuseer me bij mijn medewandelaars, want ik wil op tijd binnen zijn om nog wat inkopen te kunnen doen. Van mijn Hi-tech wandelschoenen blijken de binnenzolen al kapot te zijn, met het gevolg dat mijn Falke sokken ook kapot zijn geschuurd. Bovendien moet ik ook nog een kaartenmap aanschaffen.

Ik vervolg de wandeling in mijn eentje over een heerlijk slingerende weg door een licht glooiend landschap. Zo schiet het lekker op. Van de wijnvelden, die in de beschrijving genoemd staan, is niets meer over.



In Tressac toch weer een behoorlijke klim naar de kerk en het kasteel. Ik laat mijn kaart stempelen op het Marie. Zo heb ik er weer een mooie stempel bij in mijn pelgrims paspoort. Dan ga ik weer verder en al snel komt Le Puy in zicht, met de Madonna, de kapel en kathedraal. Ik daal af naar het voorstadje Aiguihe. Het krioelt er van de pelgrims die allemaal aan de tocht beginnen in Le Puy. De verwachting is dan ook dat de komende dagen niet in eenzaamheid door gebracht zullen worden.

Vanavond geniet ik met de groep op een terras van een afscheidsdiner. Het is de afsluiting van een paar mooie wandelweken.

Ik dank mijn medewandelaars voor hun prettig gezelschap in de afgelopen weken. Morgen rijden zij weer huiswaarts, met nog een overnachting in de buurt van Metz. Ik zelf moet alles voor de komende tijd nog eens op een rijtje zetten en daarvoor heb ik morgen

een rustdag gepland. Misschien dat ik nog zo'n 10 of 15 km ga wandelen, maar we zien wel.

### 30 augustus - rustdag

Vanochtend vroeg afscheid genomen van mijn medewandelaars, die me de afgelopen 14 dagen hebben vergezeld. Ik heb ook alle overvloedige bagage meegegeven, maar daar zullen zeker wel spullen tussen zitten die ik in de komende tijd toch nodig zal hebben. Op het laatste nippertje twijfel ik nog over die extra paar schoenen en het fleecjack. Maar dan is het busje vertrokken en heb ik geen keuze meer.

Nadat ik alles heb ingepakt, vertrek ik om 10 uur vanaf het hotel en wandel via een aanlooproute richting de GR65. Dat wordt in de komende tijd mijn route richting Compostela.

Deze route wordt tot Conques ook wel

de Via Podiensis genoemd.

Voordat ik Le Puy verlaat koop ik een kaas/hamcroissant als ontbijt, maar hij valt een beetje tegen.

Ik ga nu ook op alle dingen letten en zie een stel met 2 ezels de berg op komen.

Rond 11 uur houd ik een koffiestop. Ik heb weliswaar nog maar 4 km afgelegd, maar de trek in koffie en een stuk worst als aanvullend ontbijt is te aantrekkelijk.

Bij het kruis van Jalasset raadt een lokale inwoner me aan om de GR te verlaten en via gele strepen een ander traject te volgen. De route die ik wil volgen is al 1000 jaar oud en niet over-



al meer toegankelijk zoals beschreven staat. Ook schijnt die route naar Santiago 100 km langer te zijn.

Tijdens mijn koffiepauze passeren de ezels die ik al eerder zag aankomen. Ik krijg medelijden met de dieren, want de ene ezel draagt dubbele bagage, waaronder huisraad zoals stoeltjes e.d. Op de andere ezel zit een gezette vrouw. Ze komen uit de omgeving Parijs en de mevrouw is niet in staat om nog te wandelen. Geen reden voor mij om van medelijden te veranderen; neem dan een elektrische fiets of stop ermee.

Om 13 uur pak ik bij een kraampje een kop koffie en geniet nog even in de schaduw. Er passeren steeds meer pelgrims, o.a. een echtpaar uit Duitsland en twee dames uit Zwitserland.

In St.Christophe sur Dolaizon ga ik een kerk binnen en steek daar twee kaars-

jes op. Een voor Theo en Loes Jansen uit Tilburg. Zij gingen jaren met mij op wandeling en nu heeft Theo een hersentumor. Ik wens hen beiden erg veel sterkte. Het andere kaarsje is voor mijn broer Arno en mijn zus Pepita, die allebei ook al jaren met hun gezondheid kampen.

Omstreeks 15 uur bereik ik Montnonnet, mijn eigenlijke einddoel voor vandaag, maar vind het nog te vroeg om echt te stoppen. Een stop bij een bar gaat niet door, omdat die gesloten is, evenals een gîte even verderop.

Dan maar even een rust in het gras en dat resulteert zelfs in een kleine dut. Daarna stap ik weer verder, maar nu is

het steeds klimmen naar het Lac des Oeuf. Het meer staat helemaal droog en is bevroerd. Daar kom ik er ook achter dat ik door mijn watervoorraad heen ben en hier vind je geen waterpunten, zoals ik de afgelopen tijd gewend was.

Uiteindelijk bereik

ik het gehucht Le Chier en vraag daar bij het Chambre du Hotes Romaine om water. Ik word echter onvriendelijk doorverwezen na de pomp even verderop. Daar lees ik op een bord dat het water niet drinkbaar is. Een paar kinderen laten mij zien dat er zelfs een paar dikkoppen in het water zitten. Dus maar weer verder tot ik bij een andere Chambre kom, waar de ontvangst veel vriendelijker is. De waardin geeft me zelfs de keuze uit water of wijn. Ik hou het toch maar bij water. Even kom ik in de verleiding om hier te overnachten, maar ga toch door naar Saint-Privat-d'Allier. Daar neem ik de eerste de beste gîte. Eenvoudig maar voldoende en ik kan me lekker douchen. Ik bestel een pasti met water en er is zelfs internet. Dus kan ik gelijk wat blogs bijwerken.

-Theo Tromp-

(wordt vervolgd)

## Caminada Internacional de Barcelona, oktober 2011

**Barcelona is toeristisch heel interessant vanwege de kathedraal, de Sagrada Familia, waar men al meer dan 100 jaar aan bouwt. Voor voetbalfans is er FC Barcelona, een van de toonaangevende clubs in Europa. Nu maar afwachten of het ook qua wandelen de moeite waard is.**

### VRIJDAG 14 OKTOBER

We komen in Barcelona aan en het jeugdhotel is niet helemaal wat ik me ervan heb voorgesteld. Wij kennen in Nederland ook stapelbedden in de Stay Okays, maar hier staat alles wel erg dicht op elkaar. Maar ja, je moet roeien met de riemen die je hebt. Dus gauw de bagage uitladen en beneden op het terras een drankje nemen. De temperatuur is wel wat we verwachten: rond de 24 graden.


### Zakkenrollers

In het reisgezelschap van circa 50 personen zitten veel vreemde gezichten, maar Arie Evegroen is voor mij overbekend (al acht weken Camino). Verder is er Martha de Heus (ook meerdere weken Camino en China) en Monique van der Slot, heel bekend van WS'78.

Tegen twee uur gaan we te voet naar de Sagrada Familia. We hoopten dit levenswerk van Gaudi te bezichtigen, maar 'losse' toeristen moeten daarvoor in een rij van meer dan 300 meter staan en voor groepen moet er al enkele dagen van tevoren gereserveerd worden. Aan de buitenkant is het gebouw ook al imposant, vooral die steile geribbelde torens, die als waarschuwend vingers de lucht in steken. We zijn gewaarschuwd dat Barcelona berucht is om zijn zakkenrollers, daarom hebben we alle waardevolle zaken goed weggestopt. Desondanks is er bij aankomst op de Place Ramblas al iemand bestolen. Omdat een groep



voor dieven een dankbaarder prooi is dan individuen, besloten Arie en ikzelf de Ramblas te verkennen. Vroeger was de Ramblas een rivierbedding, nu is het een wandelgebied van ongeveer een kilometer, dat loopt van het Place Catalunya tot aan de haven. Vooral de terrassen en de levende standbeelden trekken onze aandacht. Ook zijn er veel tekenaars, waar je een leuke karikatuur van jezelf kunt laten maken. Op een gegeven moment schieten we een zijstraat in, waar in een grote hal een markt voor levensmiddelen is ondergebracht, met heel veel groente, fruit, vlees en vis. Er zijn ook veel eettentjes, waar wij lekkere hapjes, een soort tapas, nemen. Aan het eind van de Ramblas komen we bij de haven uit. Aan het begin van de haven een hoge zuil met daarop het standbeeld van Christoph Columbus. Dit zou de oude haven van Barcelona moeten zijn, maar we zien allerlei moderne plezierjachten liggen en zelfs grote cruiseschepen. We zien nog wat straatorkestjes en een solozanger à la Dylan die de gezelligheid bevorderen. Het is nu na zessen en we besluiten een terrasje te pikken. 's Avonds gegeten in een van de zijstraten van Place Ramblas, een typisch Spaans gerecht, de paella.



Als we weer bij het hotel terugkomen, is het grootste gedeelte van de groep al onder zeil. Zijn wij dan zulke nachtbrakers? De mensen die Arie en mij kennen weten wel beter!

### ZATERDAG 15 OKTOBER

Het begin van de IML-tweedaagse. Ontbijten in het jeugdhotel kan niet, wel is er een pakketje dat je kunt meenemen naar de start. De start, bij het Parc de L'èspanya Industrial is in een grote hal, waar niet veel horeca aanwezig is. De grote sponsor is dat bruine niet-alcoholische drankje (bekende slogan enjoy ....-....) en daardoor is het drankaanbod eenzijdig. Maar vreemd genoeg ook weinig snacks. Dan moet je eens bij de Wedren in Nijmegen komen!

Om kwart over acht beginnen wij onze afstand, de 30 kilometer. Het is nog bewolkt, maar we hebben alle vertrouwen erin dat het goed zal komen. Al vrij snel, na een kwartier, lopen we tussen twee grote torens of zuilen door die aan de Romeinse tijd doen

denken. Dan doemt een groot gebouw met koepels, torens en vier zuilen voor ons op, dat op een heuvel ligt. Dit is het Nationale Kunstmuseum van Catalonie. We kijken een beetje van de route af en op een van de zijterrassen kunnen we een groot gedeelte van de skyline van Barcelona zien, met als blikvangers de Sagrada Familia met zijn steile torens en een wolkenkrabber in de vorm van een sigaar.

### Bergje

Aan de andere kant gaat het weer naar beneden en nu zijn we vrij snel in het Olympisch kwartier van de Spelen uit 1992. We passeren enkele grote complexen en ook nog de Mirador del Migdia, een toren die op een windmolen lijkt en die toen veel in beeld kwam. Nu komen we bij de haven en moeten we een klein stukje klimmen naar het Fort op de Mount Montjuic, een 'bergje' van 200 meter hoog.

We lopen onder langs een 150 meter lange verdedigingsmuur, waar een



paar kanonnen de vijand op zee tegen moeten houden. De zee ligt overigens nog 100 meter beneden ons.

Achter het fort de eerste rust op ongeveer 6 kilometer. We krijgen stukken chocola en een blikje cola. De volgende zeven kilometer komen we geen toeristische highlights meer tegen, maar een gedeelte is toch wel de moeite waard. Op het middelste gedeelte van een drukke verkeersweg wandelen wij over een fiets- en verkeerspad, met veel platanen en palmen. In de palmen zitten veel groene vogeltjes (parkieten?) die veel lawaai maken. We kunnen ons nu concentreren op onze medewandelaars. Dat zijn er overigens niet zo veel meer, terwijl

we toch nog op het 20 kilometer parkoers zitten. Nou ja, volgens het tijdschema hebben we nog zeven uur om 20 kilometer te lopen, dus de soep zal wel niet zo heet gegeten worden. Op de Place Cristina, bij een beursgebouw, zoeken we een schaduwrijk plekje op. De temperatuur is nu wel tot boven de 20 graden gestegen. Nu is er een appel en een waterflesje.

### TV-toren

Nog even langs een drukke verkeersweg, en dan volgt er een geleidelijke stijging naar het Monastir de Pedralbes.

Omdat het al één uur is en we pas op de helft zitten, bezichtigen we dit oude klooster met kerk (gebouwd rond 1000) niet, maar gaan we verder omhoog. Het wordt nu pittiger klimmen, naar de Torre de Collserola, een telecommunicatietoren die gebouwd is voor de Olympische Spelen van 1992. De toren seinde alle TV-signalen en 95% van de radiogolven door. De klim wordt extra zwaar omdat we nu buiten de bebouwde kom zitten (geen schaduw) en in de hitte (27 graden). Ook zit er nog een trap in van 478 treden, die tussen huizen doorloopt.

De bepijling laat het een paar keer afweten. Vanaf de zendmast zien we de kathedraal Iglesia del Sagrat Cor liggen, een kerk met een groot Jezusbeeld op de middelste toren. Het ligt op de top van de berg Tibidabo (512 m.), en het wordt wel eens vergeleken met de Sacre Coeur in Parijs, omdat die ook op een heuvel ligt. Het lijkt het hoogste punt op de heuvels rondom Barcelona te zijn, maar dat is toch die TV-toren, die vanaf de grond 288 meter hoog is. We verwachten eigenlijk dat we die



kerk kunnen bezichtigen, maar net voordat we het dorp Tibidabo binnenkomen gaan we weer het bos in, om de helling voor 180 graden te ronden en aan de andere kant van het dorp bij de rust van de organisatie terecht te komen. Nu gaat het een flink stuk naar beneden, terug naar de drukke binnenstad. Na een kwartier zien we dat er op de Tibidabo behalve een kerk ook een groot recreatiepark ligt; een van de blikvangers is een sportvliegtuigje waarin je aan een hijskraan 'rondgevlogen' kunt worden. Ook zien



we nog de Funicular, een trammetje dat via een steile rail toeristen van de voet van de berg naar het park en de kerk vervoert.

### **Park Guell**

De laatste 10 km gaan weer tussen de huizen door. Er zitten nog een paar heuvels in van tussen de 100 en 200 meter, die echter wat gemakkelijker te beklimmen zijn omdat er soms hele stukken roltrap aangelegd zijn. Arie en ik besluiten een terrasje op te zoeken, maar dat lukt niet; waarschijnlijk zitten we nog te ver van het centrum.

Na een beklimming komen we in het Park Guell terecht. Dit park is ontworpen door Gaudi.



Vooraf een lange bank van duizenden (tienduizenden) mozaïeksteentjes valt op, evenals twee huisjes, die net zo goed in de Efteling hadden kunnen staan. Een van de huisjes doet me denken aan het pannenkoekenhuis van Hans en Grietje. Het is er erg druk met toeristen, en daarom hebben we er geen controlestempel gehaald; we konden de rust niet vinden!

### **30 of 36 km?**

Het is nu kwart voor vier, en we moeten nog zes kilometer lopen naar de finish. Een erg vervelend stuk, waarbij we telkens bij stoplichten moeten oversteken en erg goed op de bepijling moeten lopen. Het wordt tien over vijf, twintig over vijf, en nog geen

Parc Industrial in zicht! We twijfelen of we misschien per ongeluk al weer op het eerste stuk van vanochtend zitten. Na wat heen- en weer gevraagd komen we uiteindelijk na half zes in de hal aan. De marsleider doet moeilijk over onze afgelegde afstand. Omdat we geen stempel hebben van Park Guell wil hij maar 20 km aftekenen, terwijl wij voor ons gevoel 36 km afgelegd hebben. Bovendien spreekt hij (een bobo, want hij stond met foto in het programmaboekje) geen woord Engels. Uiteindelijk geeft hij toe, maar het blikje cola met wijn en salade, dat Monique een kwartier voor ons nog kreeg, hebben wij niet gezien. Van iemand met een GPS horen we dat het inderdaad 36 km was vandaag.

### **Parijs**

We blussen onze verontwaardiging met een grote pul bier op een terras net buiten het Parc en zitten nog een uurtje gezellig te keuvelen met Harry Vleugels, een Limburgse wandelkenis, en zijn Ierse wandelvriendin. Daar vlakbij staat ook nog een driesterrenhotel waar Leo uit Vlaardingen logeert, een wandelaar die ik ook al 31 jaar ken. Omdat het al donker is, gaan we meteen eten in de buurt van het Place Ramblas. En weer heb ik vandaag een link met Parijs: de verlichte 19e eeuwse lantaarnpalen daar doen een beetje denken aan de Champs-Élysées.


### **ZONDAG 16 OKTOBER**

Vandaag moeten we ons al om kwart voor zes voor ons hotel verzamelen om met de metro naar de start te gaan. We worden namelijk met de bus naar het dorpje El Papiol vervoerd en die vertrekt al om zeven uur. Er zijn acht bussen, en de eerste drie rijden meteen weg. Wij zitten in de vierde bus, die ook binnen vijf minuten vol zit. Maar vreemd genoeg besluit de organisatie net op dat moment om de laatste vijf bussen in colonne te laten rijden, wat betekent dat we 20 minuten voor Jan met de korte achternaam zitten te wachten. Wel is ons verzekerd dat de opgegeven afstand klopt.

In El Papiol blijkt dat de chauffeurs geen goede instructies gekregen hebben waar ze moeten zijn en uiteindelijk worden we onder politiebegeleiding naar het juiste punt gebracht, een houtzagerij. We zitten vrij hoog, maar toch moeten we nog een paar bergtoppen beklimmen. Per saldo wordt deze dag minder spannend dan gisteren. De onverharde karrensporen zijn nogal stoffig; het heeft daar de laatste weken niet geregend.

### **Wilde paarden**

Omdat we en masse vertrekken, houden we de eerste uren contact met de grote meute. Arie en ik lopen wat te ouwehoeren met Martha en haar wan-



delvriendin. Al vrij snel, na een uur, hebben we de eerste rust in het volgende dorp Vallpinedo. Weer waterflesjes en nootjes in plaats van chocolade. Er is echter weinig zitgelegenheid en daarom nuttigen Arie en ik net buiten het dorp ons ontbijt: een paar broodjes met jam, een vruchtenlimonade en een sinaasappel. Even later komen we op de weg een paar paarden en een ezel tegen. Het is daar in de heuvels zo rustig dat die gewoon langs de weg mogen grazen. We lopen zo nu en dan over smalle bospaadjes, dan weer over brede wegen, maar overwegend onverhard. De natuur rond om ons heen is schitterend, waarschijnlijk ook niet zo dor omdat we ons op hoogte bevinden.

Op een gedeelte van het parkoers zien we langs de weg emmers aan de takken van de bomen hangen. We zijn er niet achter gekomen wat voor product daar in opgevangen wordt.

We zien de TV-toren en de kathedraal van gisteren nu vanaf de andere kant van de heuvel liggen.

Ergens voor een bouwval staat een beeld van een Chinese leeuw voor de oprit. Zou hier een gepensioneerde Chinees wonen, die de luxe heeft afgezworen?

### **Rust**

De derde rust van vandaag is de eerste rust waar je als wandelaar de mogelijkheid hebt om een gezellig restaurantje op te zoeken. Na het controlestempel gehaald te hebben, strijken we daar neer en bestellen een bonenschotel met friet en worstjes. We zitten lekker in de schaduw. De volgende rust ligt op nog geen drie kilometer van deze, we zijn vandaag goed bedeed. Nu eens een gezellig gesprek met een controleur. Van hem horen we dat ze een extreem warm najaar hebben. Wij vinden dit helemaal niet erg! Op het stuk wat nu komt moeten we nog behoorlijk klimmen; het is dan ook niet zo ver van de Torre de Collserola, de TV-mast. Er is hier wel wat meer verkeer. De reden daarvoor zien we vrij snel: er is een vakantie-ponykamp en veel kinderen vermaken zich hier in het weekend. Op een andere heuvel in de verte ligt een cementfabriek, daar hebben wij gelukkig geen last van. Bij rust vier weer een café met terras. We genieten hier weer van een pul bier. Het is wel een stuk onrustiger dan bij dat restaurantje, er zijn hier veel gezinnetjes met kleine kinderen die hier van de speeltuin gebruik kunnen maken. Och, een beetje lawaai mag wel, na al die rustige uren!

### **Finish**

Daarna dalen we nog een kilometer over open terrein af en we zijn weer in de stad. We passeren nog een oud ziekenhuis, maar voor hetzelfde geld is dat hét ziekenhuis van Barcelona.

Aan het begin van het Parc Cervantes de laatste rust. Omdat wij, volgens goede traditie, in de achterhoede zitten, is er nog een heleboel chocola voor ons over. Het blikje cola gaat er ook wel in.

Nu is het nog vijf kilometer naar het einde. Tot onze verrassing passeren we nog een van de beroemdste gebouwen van Barcelona: 'Camp Nau' de thuishaven van voetbalclub F.C. Barcelona. Een aantal mensen van onze bus is gisteren nog naar een competitiewedstrijd geweest. Maar het kaartje daarvoor (€ 80,-) vond ik toch wel iets te duur. In tegenstelling tot gisteren kunnen we de laatste kilometers vrij gemakkelijk vinden, en we ontvangen onze medailles en het tweede diploma. Die diploma's zijn overigens niet om over naar huis te schrijven: je moet er zelf je naam op invullen, en de datum wordt er met een primitief stempeltje op gezet. Gisteren kregen we er ook al een, het enige verschil is dat er nu een andere dag op vermeld staat. We eindigen de dag weer zonder cola, wijn en salade. De IML-ceremonie is al voorbij, maar wij vinden de seance met Harry en vriendin net zo gezellig. Je gaat bij een temperatuur van 28 graden toch niet binnen in zo'n saaie sporthal zitten!

### **Contact**

's Avonds hebben wij voor de afwisseling toch contact met veel andere wandelaars van de groep Bavelaar. Tot nu toe is dat op beperkt gebleven tot de chauffeurs. Het is goed toeven op het buitenterras op de derde etage. Heel nadrukkelijk aanwezig is die wolkenkrabber in sigaarvorm, die heel fraai is verlicht. Er worden dan ook veel foto's van wandelaars gemaakt met op de achtergrond die toren.

### **17/18 OKTOBER**

Na het ontbijt lopen we door naar de Sagrada Família, in de hoop dat er op

dit vroege tijdstip niet zo'n lange rij is. Dat is dus wél het geval. Het lijkt wel het pelgrimsbureau in Santiago de Compostella, daar is het ook altijd 'aansluiten in de optocht'. Het duurt een uur voordat we de kassa gepasseerd zijn. Het interieur van de kathedraal valt mij tegen, ik heb wel eens mooiere kerken gezien. Maar smaken verschillen, anderen vinden het weer indrukwekkend. Wij zijn er in ieder geval na veertig minuten op uitgekeken. We nemen de metro naar de Place Ramblas en na twintig minuten zijn we bij de veel oudere kathedraal Santa Eulalia, gebouwd in de 14e eeuw. Hier is veel religieuze kunst uit de Middeleeuwen en de Renaissance, die mij veel meer aanspreekt dan de Sagrada. Ach, misschien ben ik te conservatief op het gebied van kunst. Hier kunnen we wel vrij gemakkelijk met de lift naar de hoogste toren, maar het uitzicht is beperkt, er bevinden zich te veel andere hoge gebouwen in de directe omgeving van de kerk. Op de Place Ramblas bestellen we ons galgenmaal in Barcelona en daarbij een grote pul bier. Groot is hier echter wel in de overtreffende trap; we hebben allebei behoorlijk werk om deze 'emmer' leeg te drinken en daarna ook nog op tijd te zijn (zes uur) voor het vertrek van de bus.

Op dinsdag 18 oktober komen we om half een aan in Den Bosch. Het regent. Och, ik schrijf dit na kerstmis, over tien weken is het weer bijna lente!


*-Peter van de Ven-*





Press Art

## Graffiti- en vandaalbestendige informatieborden



Bestel een GRATIS sample op de site [www.PressArt.nl](http://www.PressArt.nl), bel 06 212 86 333 of stuur een e-mail naar [info@PressArt.nl](mailto:info@PressArt.nl)



Slijtvaste communicatie oplossingen voor natuur, cultuur en design

[www.PressArt.nl](http://www.PressArt.nl) - Sparrenlaan 42a - 3941 GM Doorn  
T: 0343 522 455 - M: 06 212 86 333

## Haus Attos Apartments und Touren



In Umhausen, Ötztal (Oostenrijk, Tirol) verhuren we 2 appartementen voor in totaal 18 personen. De appartementen zijn ruim van opzet (ieder 120 m<sup>2</sup>) en recent gerenoveerd en compleet ingericht. Door de rustige ligging zijn ze uitermate geschikt voor gezinnen en grotere groepen. Overnachten kunt u al vanaf 16 euro p.p.p.n. Tevens verzorgen we als u wilt ook het ontbijt.

Gelegen aan de dorpsrand van Umhausen met uitzicht op de omringende bergen, is Haus Attos de ideale uitvalsbasis voor zowel winter-, als zomeractiviteiten.

's Winters kunt u naast skiën in de gebieden Ötz (ski-lift 7 km) en Sölden (ski-lift 18 km) ook langlaufen, ijsklimmen, rodelen, paragliden, paardensleerijden en sneeuwschoentochten maken. De ski-bus halte bevindt zich op 200m. Ski-passen zijn ook bij ons te verkrijgen!

In de zomer kunt u vanuit Haus Attos allerlei activiteiten ondernemen en zo de ongerepte natuur gaan ontdekken. Denk hierbij aan schitterende wandelingen voor zowel de recreant als de gevorderde loper, tot aan uitdagende alpinotochten/huttentochten. Dit kunnen dagtrajecten zijn maar ook meerdaagse tochten zijn mogelijk. In overleg begeleiden we deze tochten ook. Wij verzorgen dan niet alleen de tocht maar ook het verblijf in de berghutten en het benodigde materiaal. Denk hierbij aan stijgijsers, pickel en evt. touwen. De tochten worden in overleg met u samengesteld. Daarnaast kunt u in het Ötztal diverse 'klettersteigen' beklimmen, raften, paardrijden, zwemmen, watervallen bezichtigen (grootste van Tirol), thema parken bezoeken, stedentrips maken en natuurlijk gewoon niks doen en genieten van de omgeving!


Haus Attos is niet alleen per auto/motor goed te doen (Eindhoven-Umhausen 8,5 uur), maar is met openbaar vervoer en vliegtuig (vliegveld Innsbruck 45 min) prima te bereiken. Ook zijn er tal van bergwegen en pas overgangen die met de auto en zeker de motor veel uitdaging bieden.

Voor verdere informatie kunt u contact met ons opnemen (mag in het Nederlands) dmv email: [info@haus-attos.at](mailto:info@haus-attos.at) of bellen met: **0043 5255 51203**.

Ook kunt u onze website bezoeken om daar alvast de foto's van de appartementen en de omgeving te bekijken: [www.haus-attos.at](http://www.haus-attos.at)

Wij, de fam. Goorman, hopen u een keer als gast in Haus Attos te mogen begroeten!

## Van Hoof Sint Oedenrode



Het busbedrijf waar u het best  
mee UIT bent

Telefoon 0413 472545  
Grote Doelenlaan 16-18  
5491 EG SINT OEDENRODE

# FORUM

## de Ganzenheuvel

### CONGRESCENTRUM

www.forumdeganzenheuvel.nl  
Ganzenheuvel 56 6511 WD Nijmegen  
Tel +31(0)24 3234706 - Fax +31(0)246413019

- Workshops • Vergaderingen • Cursussen
- Evenementen • Denksporten •


## OLAT-trefpunt tijdens de 4-daagse

Voor de pensionprijzen en andere  
bijzonderheden zie [www.olat.nl](http://www.olat.nl)

Reserveren door (deel-)betaling op bankrek.nr.  
1579.74.154 t.n.v. Wandelsportvereniging OLAT  
info: 06-12074473 of [haawlanders@onsbrabantnet.nl](mailto:haawlanders@onsbrabantnet.nl)

## Autobedrijf Stienen Someren B.V.

Autobedrijf  
Takel- en bergingsbedrijf  
Kraanverhuur  
Taxi- en autobusbedrijf  
Autoschadebedrijf



5710 AB SOMEREN  
Postbus 82  
Boerenkamplaan 21  
Telefoon : 0493 493111  
Telefax : 0493 494824



### ENGELAND

Hadrians Wall en Coast to Coast  
South West Coast Path langs de  
Zuidkust

### SCHOTLAND

Kintyre Way

### MALLORCA

GR 122

### FRANKRIJK

Vierdaagse van Chantonnay

### DUITSLAND

Hoge Rhöhnerweg en Rennsteig

### TSJECHIË

Julianatocht - Reuzengebergte

### NIEUW ZEELAND

Zuidereiland - Milford Track  
Noordereiland - IML Rotorua

### AUSTRALIË

IML Tweedaagse Canberra -  
Blue Mountains

### JAPAN / CHINA

IML wandelingen  
Excursies in Japan: Tokyo, Mount  
Fuji en Yokohama  
Excursies in China: Bejing, Xian en  
Shanghai

**Wandelweek in de Ardennen - Wandelweek Airbornepad Market Garden**

**Santiago de Compostela - Engeland - Schotland - Nieuw Zeeland - Australië**

**Thailand - Frankrijk - Spanje - Ierland - Duitsland**

Wandelen met kleine groepen. Zie wandelreizen-programma 2012 op

**WWW.TT-WANDELREIZEN.NL**

**Theo Tromp**

**Tel. 0495 450325**